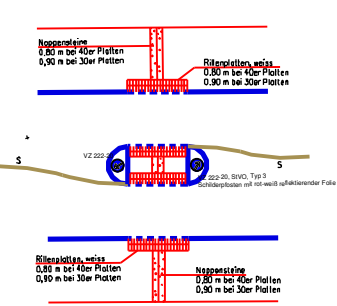
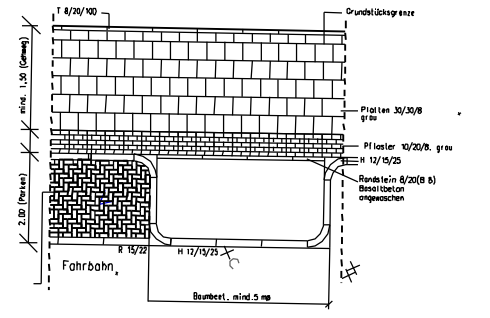


Amerkung:  
 Die eingetragene Planungunterlagen werden unter Verwendung öffentlicher Katasterunterlagen und  
 der Daten der Katasterämter der Stadt Köln erstellt. Die Daten sind zu dem Zeitpunkt der Erstellung der  
 Planunterlagen (topografische und Höhen) wurden im März 2023 auf der Grundlage des  
 Standes der Katasterdaten (Einfahrtsgrenzen und deren Bereichungen) wurde nachrichtlich  
 angepasst.

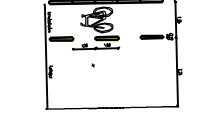
Taktile Leitinrichtung im Bereich der Querungshilfe



Detail Parken/Gehweg



Schutzstreifen neben Gehweg



Schutzstreifen neben Parken

