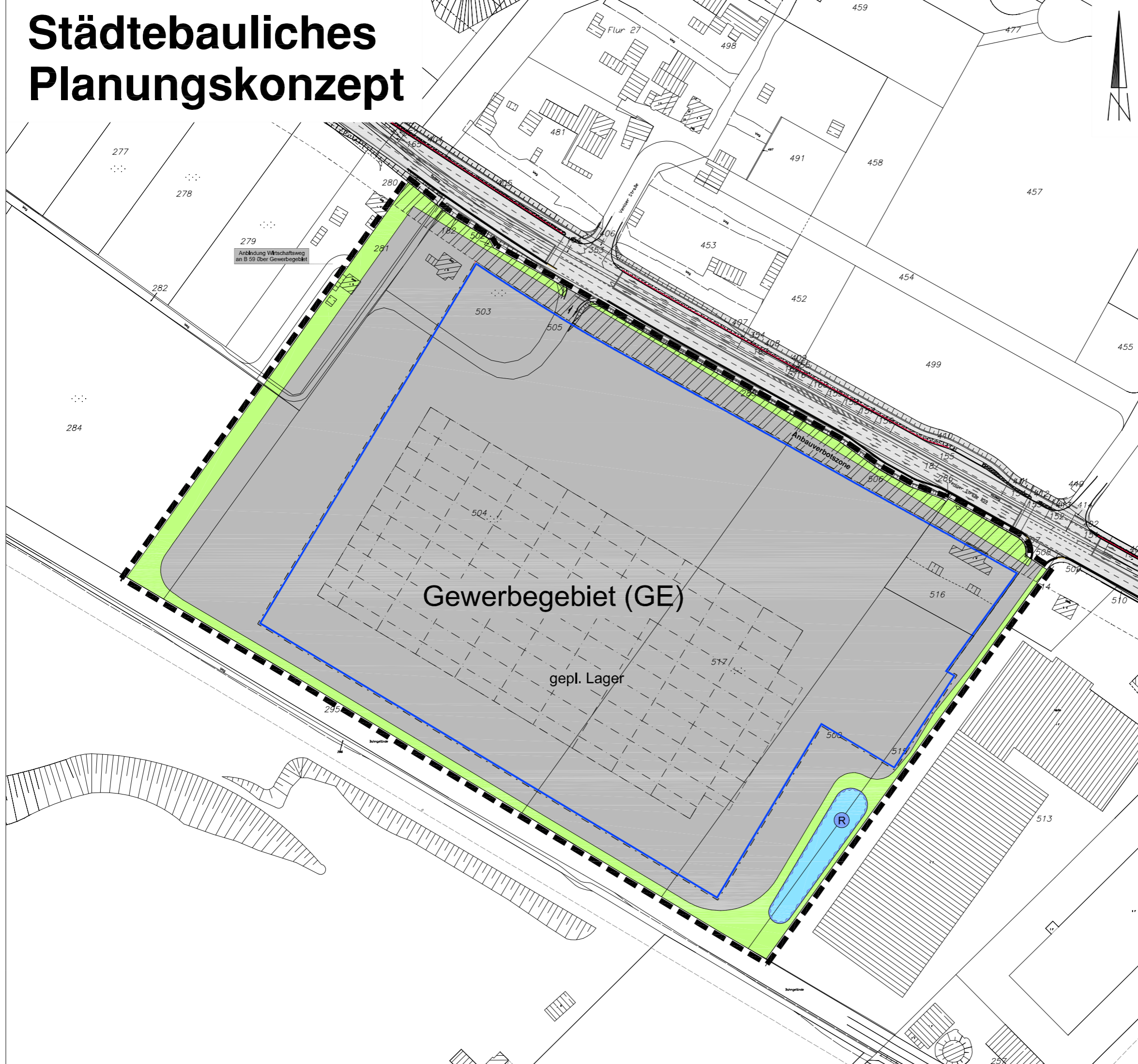








Städtebauliches Planungskonzept



Legende

-  Gewerbegebiet (GE)
-  Baugrenze
-  Flächen für das Anpflanzen von Bäumen und Sträuchern und sonstigen Bepflanzungen
-  Anbauverbotszone entlang der B 59
-  Flächen für die Versickerung von Niederschlagswasser
-  Plangebietsgrenze

Gewerbegebiet (GE)

gepl. Lager

Anlage 2

Städtebauliches Planungskonzept
"Gewerbegebiet südlich Venloer Straße"

Stand: 04.11.2008

Maßstab i.O.: 1 : 1.000



Der Oberbürgermeister