

# Anlage 3














Städtebauliches Planungsprojekt  
**Vitalisstraße / Girtlitzweg**  
**In Köln-Vogelsang**

ohne Maßstab

Stand: Juli 2003

**bsa köln**  
 Stadtplanungsbüro



- |   |                                      |   |  |
|---|--------------------------------------|---|--|
|  | <b>Geltungsbereich</b>               |  | <b>Baugrenze</b>   |
|  | <b>Gewerbegebiet</b>                 |  | <b>Grenze zwischen Nutzungsarten</b>                       |
|  | <b>Private Grünfläche</b>            |  | <b>Fläche des VEP Gewerbepark Girtlitzweg Nr. 61460/03</b> |
|  | <b>Verkehrsfläche</b>                |  | <b>Fläche des Vorhabens "Bois de Cologne"</b>              |
|  | <b>Fläche für Versorgungsanlagen</b> |  | <b>Geplante Fuß- und Radwegeverbindung</b>                 |
|  | <b>Baugrenze</b>                     |   |  |