


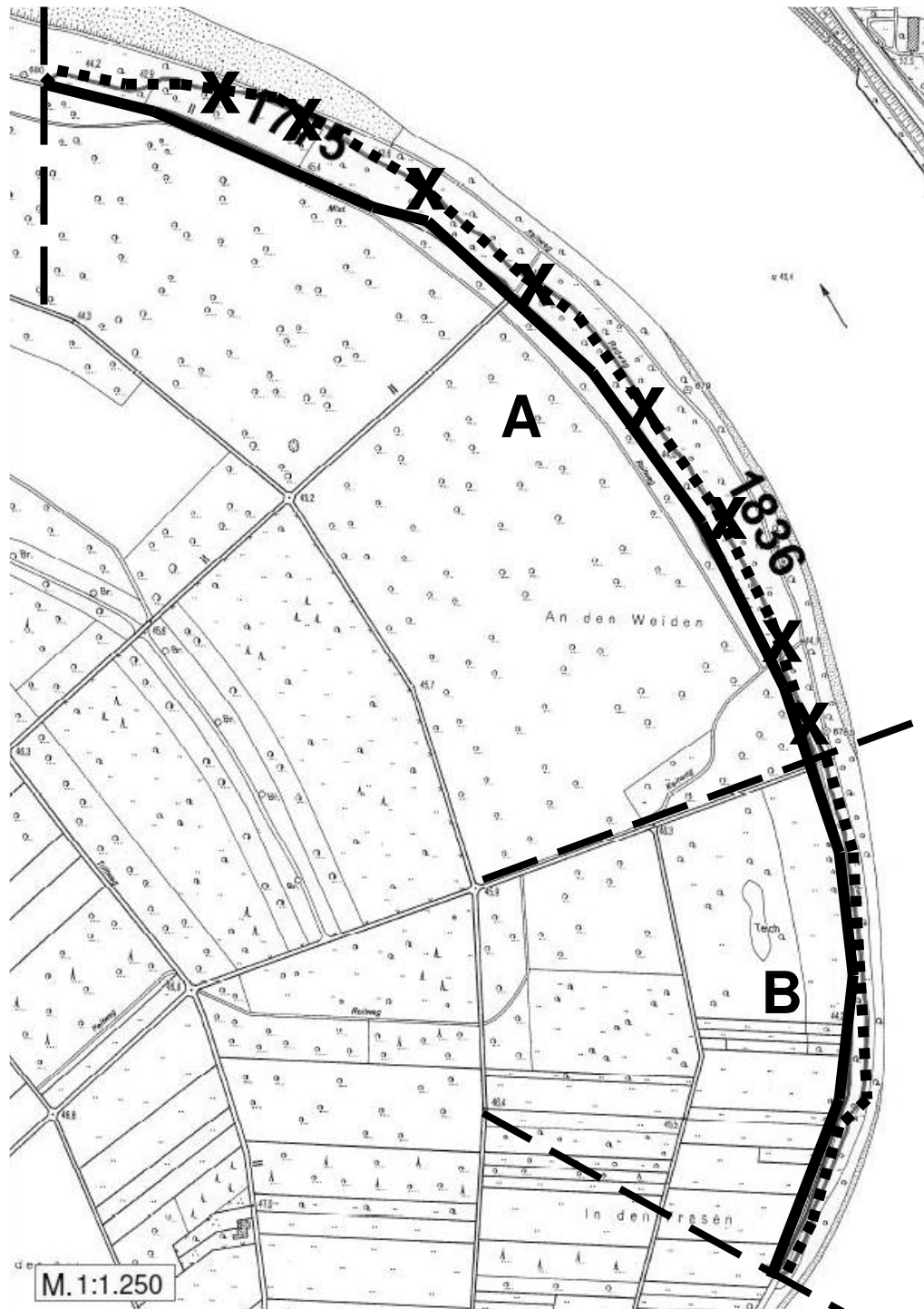


Maßnahme Vorgebirgspark (Stand: 07.08.2009)

Abschnitt	Länge	
A	220m	1:1 Sanierung
B	460m	Verbreiterung auf 3m
C	520m	Verbreiterung, stellenweise 1:1 Sanierung
D	140m	teilweise Verbreiterung auf 3m, teilweise kein Handlungsbedarf
E	460m	Verbreiterung auf 3m und erwähnte bauliche Anpassungen
F	460m	Verbreiterung auf 3m und erwähnte bauliche Anpassungen
G	320m	kein Handlungsbedarf

Legende

-  1:1 Sanierung
-  Sanierung und Verbreiterung auf 3m (in Pfeilrichtung)
-  Kein Handlungsbedarf



Maßnahme Weißer Bogen

(Stand: 07.08.2009)

Bereich A:

- Verbreiterung des oberen Weges (durchgezogene Linie) auf 4m als gemeinsamen Geh- und Radweg.
- Aufgabe des unteren Weges (gepunktete Linie).

Bereich B:

- 1:1 Sanierung des oberen und unteren Weges.
- Getrennter Geh- und Radweg.

Legende

- Derzeitiger Gehweg (nutzbare Breite 2,20m-2,60m)
- - - Derzeitiger Radweg (nutzbare Breite 1,50m-2,00m)

Maßnahme Militärring

(Stand: 07.08.2009)

Abschnitte A,B sowie F,G,H:

Diese Abschnitte sind aufgrund der begrenzten Finanzmittel des aufgelegten Programms nicht für eine Sanierung vorgesehen.

Abschnitt C (ca. 1250m):

- Verbreiterung des bestehenden Radweges auf 4m (im Zweirichtungsverkehr)

Abschnitt D (ca. 1500m):

- Plan A: Radweg (4m, Zweirichtungsverkehr) direkt an wassergebundenen Fußweg angliedern
- Plan B: Gemeinsamer Geh- und Radweg (5m, Zweirichtung); Gehweg wird aufgegeben
- Plan C: Schotterrassen zwischen erweitertem Radweg (4m, Zweirichtung) und wassergebundenem Gehweg
- Plan D: 2x Einrichtungsverkehr (2m), getrennt durch Grünstreifen.

Abschnitt E (ca. 250m):

- gemeinsamer Geh- und Radweg von 5m Breite

