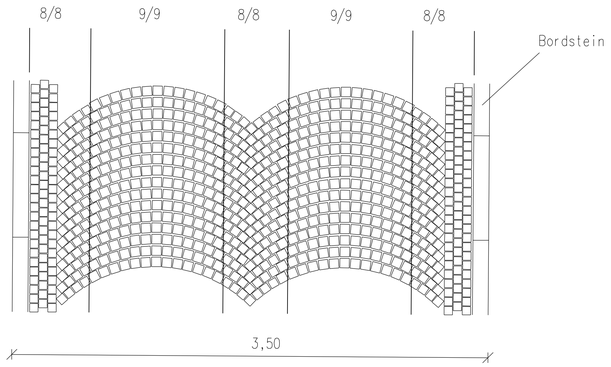
Segmentbogen Basalt – Hermann-Josef-Platz
8/8 + 9/9 Fortführung Straße

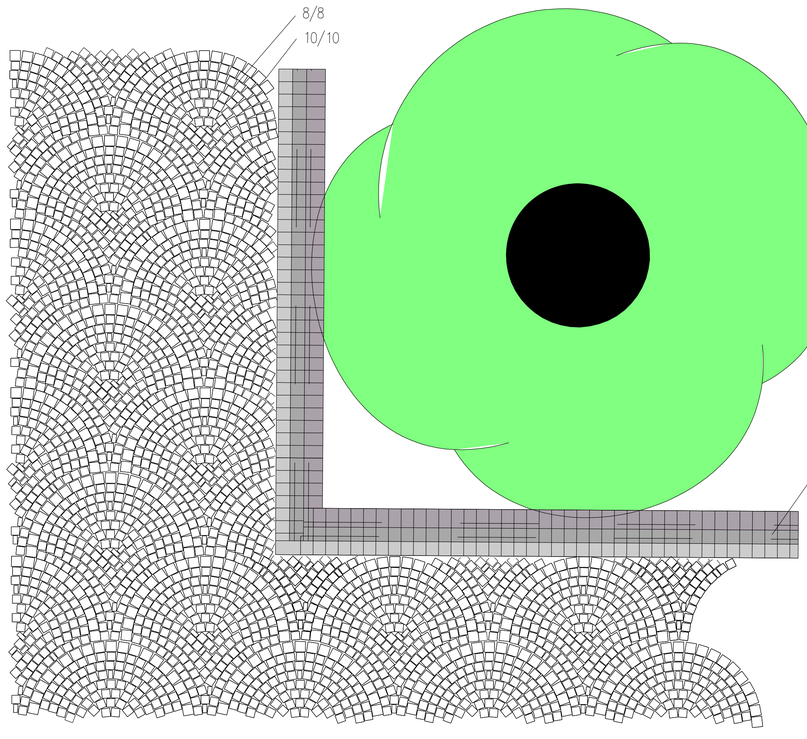




Beispielbild für Baumeinfassung
Baumeinfassung Elogiusplatz –
Augustiner Straße (Betonfertigteile)
Breite u.Höhen siehe Lage.-u.Gestaltungspla

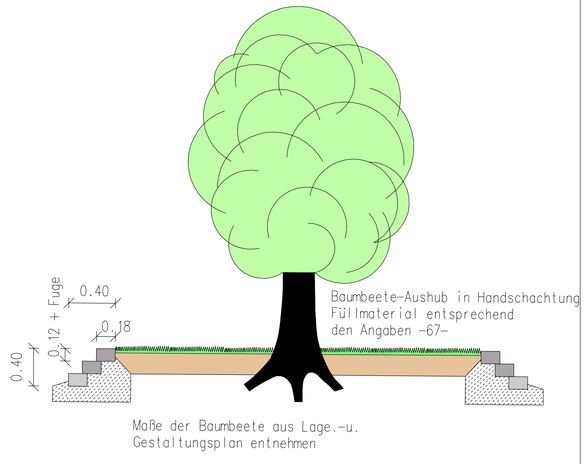


Schuppenpflaster Basalt – Platzfläche Hermann-Josef-Platz – Elogiusplatz
Randstein 10/10 – Innenstein 8/8





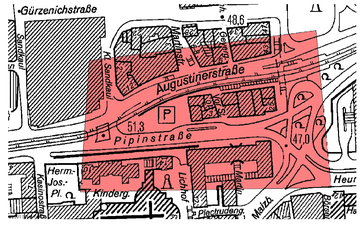
Baumbeeteinfassung Basalt 12/18 –
40 hoch / 40 breit – für
rundes Beet Elogiusplatz –
eckige Beete Hermann-Josef-Platz



Pos.	Änderungen	Bearb.	Gez.	Gepr.	Geneh.	Datum
G						
F						
E						
D						
C						
B						
A						

Planvorlage in am

Übersichtsplan



Stadt Köln

Amt für Straßen + Verkehrstechnik

Bezirk/Stadtteil	Planart	Bearbeitet/Datum
1/Neustadt-Süd	Detailplan	Pössel 09.06.2008

Straßenname/Maßnahme
Heumarkt-Plätze Anlage 3
Augustiner Platz / Hermann-Josef-Platz / Elogiusplatz

Gezeichnet/Datum: Graf 09.06.2008

Maßstab: 1: 25

Datum	Plannummer	EDV Projekt/Dateiname
	080609 Detailplan 00	1.augupl Gelöste Detailplanung Baumbeet+Pflasterung

Amtsleiter (66)	Abteilungsleiterin (661)	Gruppenleiter (661/2)	Bezirksingenieur (661/2)

950 mm x 600 mm