















Zentren- und Standortstruktur

Zentrenstruktur / Versorgungsgebiete

-  BZ - Bezirkszentrum
-  Versorgungsgebiet
-  STZ - Stadtteilzentrum
-  Versorgungsgebiet
-  NVZ - Nahversorgungszentrum
-  Versorgungsgebiet
-  Nahversorgungszentrum geplant
-  Versorgungsgebiet
-  Sonderstandort

Nahversorgung / Einzugsbereiche

Lebensmittelbetriebe ab 400 m² VKF

-  SB-Warenhaus
-  Verbrauchermarkt
-  Supermarkt
-  Discounter
-  700 Meter Radius um die Zentren
-  700 Meter Radius um die Betriebe
-  700 Meter Radius um geplantes NVZ

1:40.000

Karte: 6.1

Darstellung: Amt für Stadtentwicklung und Statistik 2010
Erhebung: GMA 2008