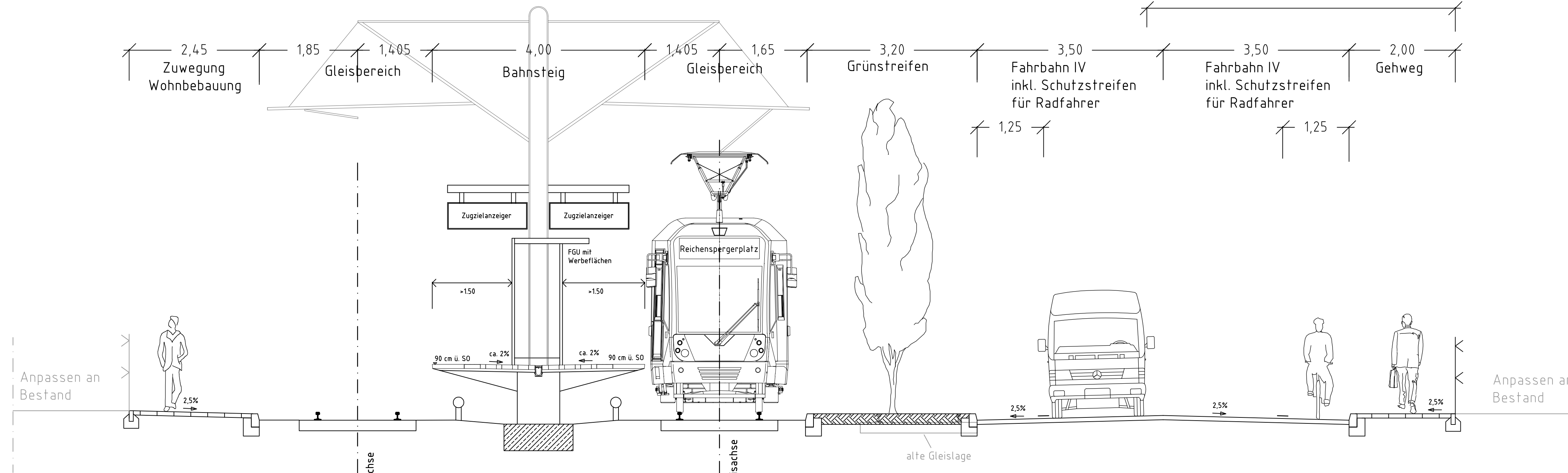


Querschnitt A-A

1:50

Der Grundstückseingriff variiert bis zu einer Breite von 6,00m




Der Schutzraum entlang der Rampe und des Bahnsteigs befindet sich im angrenzenden Gehweg bzw. Grünstreifen.
Der Bereich unterhalb des Bahnsteigs wird mit geeigneten Maßnahmen, z.B. einer Rohrkonstruktion, die noch im Detail im Rahmen der Ausführungsplanung abgestimmt wird, unzugänglich gemacht.

PLANÄNDERUNGSANTRAG


Zugestimmt/Dienststelle	Datum	Unterschrift
- 66 -	09.11.10	gez. Harzendorf

Bahnsteiganhebung Linie 5 Haltestelle Margaretastraße Querschnitt A - A				M.: 1:50 Datum: Oktober 2010
69	690	KVB-AG	Bear.: Dötsch	Baulos
gez. Neweling	gez. Grimsehl	gez. Miebach	Gez.: Dötsch	Nr.: GA-Q-01
		gez. Dittmer	690/1 gez. Matzel	Ind.



Stadt Köln

Der Oberbürgermeister
Amt für Brücken und Stadtbahnbau



KVB
Kölner Verkehrs-Betriebe AG