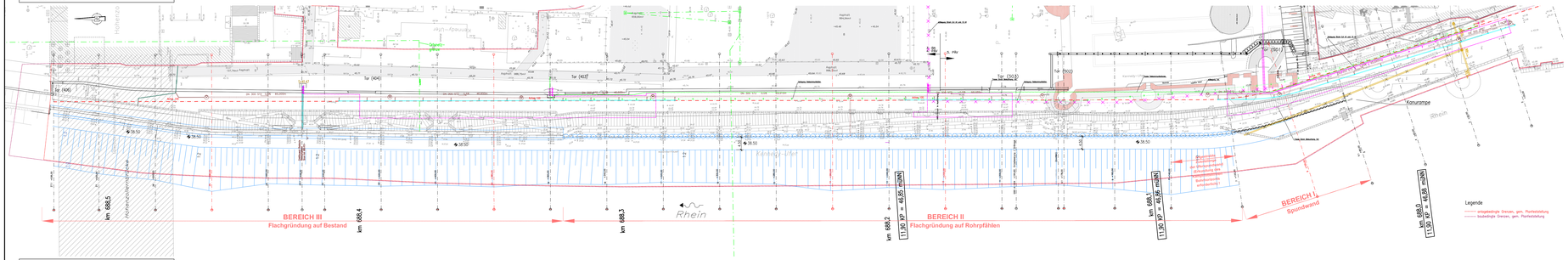
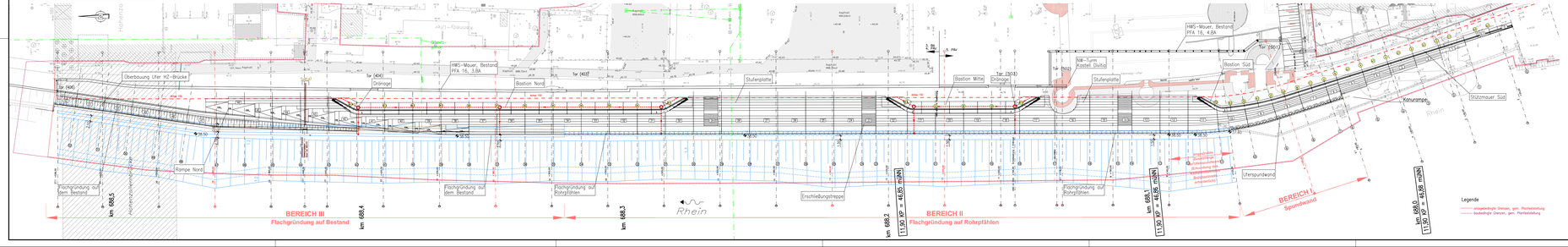
ANLAGE 06

Flachgründung
Lageplan und Querschnitte

Bauzustand / Bauzeitige Vorschüttung 1:2
M. 1:500



Endzustand / Endgültige Steinschüttung 1:3
M. 1:500



Alle Höhenangaben beziehen sich auf Höhenstatus 160

Alle Lageangaben beziehen sich auf Lagestatus 177

Baustoffangaben

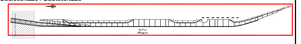
Bauteil	Beton		Betonstahl	Spannstahl	Stahl
	Festigkeitsklasse	Expositionsklasse			
Gurtung	C 30/37	XC4, XF3, WF	BSt 500S (A)	-	-
Bodenplatte	C 30/37	XC4, XF3, WF	BSt 500S (A)	-	-
Stahlbetonplatte Rampe Nord	C 30/37	XC4, XF3, WF	BSt 500S (A)	-	-
Füll- / Ausgleichsbeton	C 20/25	XC, WF	-	-	-
Tragschicht	C 25/30	XD, XF 1, WF	-	-	-
Sohlbeton	C 20/25	XC, WF	-	-	-
Sauberkeitsschicht	C 12/15	XO, WF	-	-	-
Stützmauern:					
Brüstung	C 30/37	XC4, XF3, WF	BSt 500S (A)	-	-
Rand	C 30/37	XC4, XF3, WF, WU	BSt 500S (A)	-	-
Fundament (Sporn)	C 30/37	XC4, XF3, WF	BSt 500S (A)	-	-
Spundwand					S 355 GP
Verpressspitze:					
GEWI Ø 32,0 mm	-	-	-	-	BSt 500S
GEWI Ø 63,5 mm	-	-	-	-	S 950/700
GEWI Ø 50,0 mm	-	-	-	-	BSt 500S
Vorbau	-	-	-	-	S 235 JRG

Betondeckung: - allgemein Cnom = 45 mm

Planart

Machbarkeitsstudie

Bauskizze / Bauteilskizze



RHEINBOULEVARD KÖLN-DEUTZ
Teilbereich 2 - Ufertreppe

Eingegangen am .....

Zur Bauausführung freigegeben

Köln, den .....

.....

Prüfvermerk (Statik)

Prüfingenieur/ Prüfingenieurin

Für die Richtigkeit der Ausführungsunterlagen verantwortlich

BUNG
Beratende Ingenieure
Max-Planck-Straße 29
40699 Erkrath
Fon 02104-4990511-0
Fax 02104-4990511-50
erkrath@bung.de
www.bung.de

Ingenieurbüro
Köln, den .....

Prüfvermerk (Sonstiges)

Externe Planprüfung

Stadt Köln
Der Oberbürgermeister

Bauherr:
Amt für Landschaftspflege und Grünflächen - 67 -

Teilprojektleitung Ufertreppe:
Amt für Brücken und Stadtbahnbau - 69 -

Darstellung:
Ufertreppe,
Lageplan Bauzustand / Endzustand
Variante „Flachgründung"

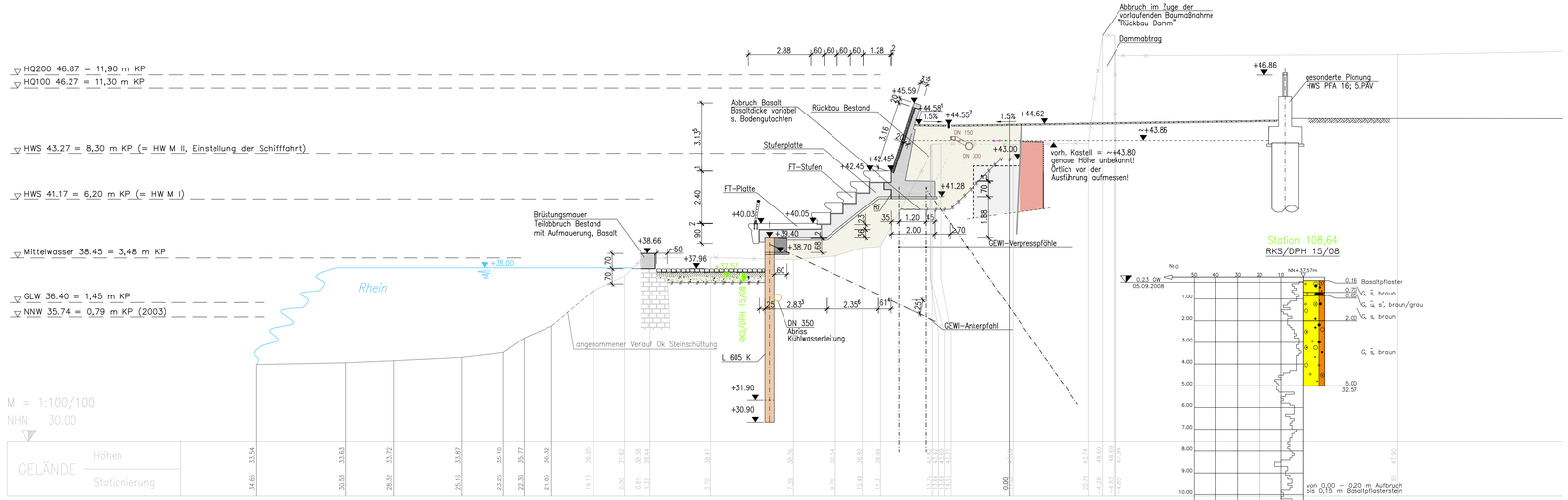
Bauwerksnr.: 69 6262 0

Projekt Nr.:

	Datum	Name	Maßstab	Plan Nr.:	Index
bearbeitet:	03/11	Liphardt	1:500	LP-A-VS-01-F	–
gezeichnet:	03/11	Budke			
geprüft:	03/11	Baketaric			

G:\PROJEKTE\11114_Rheinboulevard_Deutz\gis\110330_BB_MXD_Quartett_RV-Flachgründung-A-4-A-VS-01-F.mxd 2011-03-25
Bezugsfläche in mm: 4000/2000
Revision: Fr, 25 März 2011 / 07:37:54

Querschnitt 06
Station 0+100,00



Alle Höhenangaben beziehen sich auf Höhenstatus 160

Alle Lageangaben beziehen sich auf Lagestatus 177

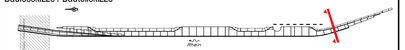
Baustoffangaben

Bauteil	Beton		Betonstahl	Spannstahl	Stahl
	Festigkeitsklasse	Expositionsklasse			
Gurtung	C 30/37	XC4, XF3, WF	BSt 500S (A)	-	-
Bodenplatte	C 30/37	XC4, XF3, WF	BSt 500S (A)	-	-
Stahlbetonplatte Rampe Nord	C 30/37	XC4, XF3, WF	BSt 500S (A)	-	-
Füll- / Ausgleichsbeton	C 20/25	X0, WF	-	-	-
Tragschicht	C 25/30	X0, XF 1, WF	-	-	-
Spritzbeton	C 20/25	X0, WF	-	-	-
Sauberkeitsschicht	C 12/15	X0, WF	-	-	-
Stützmauern:					
Brüstung	C 30/37	XC4, XF3, WF	BSt 500S (A)	-	-
Wand	C 30/37	XC4, XF3, WF, WU	BSt 500S (A)	-	-
Fundament (Sporn)	C 30/37	XC4, XF3, WF	BSt 500S (A)	-	-
Spundwand	-	-	-	-	S 355 GP
Verpresspfähle:					
GEWI Ø 32,0 mm	-	-	-	-	BSt 500S
GEWI Ø 63,5 mm	-	-	-	-	S 555/700
GEWI Ø 50,0 mm	-	-	-	-	BSt 500S
Verbau	-	-	-	-	S 235 JRG
Betondeckung:	- allgemein		Cnom = 45 mm		

Planart

Machbarkeitsstudie

Baulosskizze / Bauteilskizze



RHEINBOULEVARD KÖLN-DEUTZ
Teilbereich 2 - Ufertreppe

Eingegangen am .....

Zur Bauausführung freigegeben

Köln, den .....

Prüfvermerk (Statik)

Prüfingenieur/ Prüfingenieurin

Für die Richtigkeit der Ausführungsunterlagen verantwortlich

BUNG
Beratende Ingenieure
Max-Planck-Straße 29
50858 Köln
Fon 02234-688001-0
Fax 02234-688001-50
kln@bung-ag.de
www.bung-ag.de

Ingenieurbüro

Köln, den .....

Prüfvermerk (Sonstiges)

Externe Planprüfung

Stadt Köln
Der Oberbürgermeister

Bauherr:
Amt für Landschaftspflege und Grünflächen - 67 -

Teilprojektleitung Ufertreppe:
Amt für Brücken und Stadtbahnbau - 69 -

Darstellung:
Querschnitt 06 (Station 0+100,00)
Variante „Flachgründung"

Bauwerksnr.: 69 6262 0

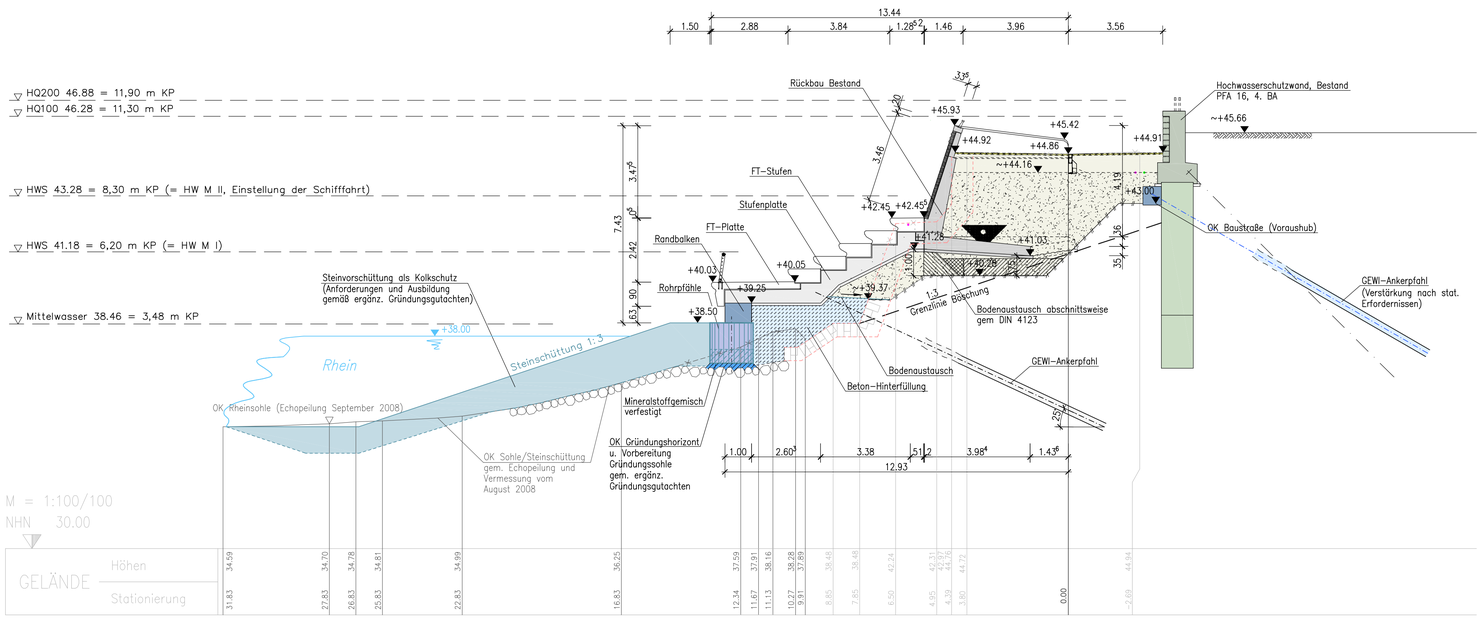
Projekt Nr.:

	Datum	Name	Maßstab	Plan Nr.:	Index
bearbeitet:	03/11	Liphardt	1:100	QS-A-06-100-F	–
gezeichnet:	03/11	Budke			
geprüft:	03/11	Baketaric			

M:\PROJEKTE\1161-4_Rheinboulevard \CAD\ACAD\KATS\ORLAUF_2011\QS-A-06-100-F.dwg 2011-03-25

Blattgröße in mm: Plotdatum: Fr, 25 März 2011 - 1:06pm

Querschnitt 12
Station 0+220,00



Alle Höhenangaben beziehen sich auf Höhenstatus 160
Alle Lageangaben beziehen sich auf Lagestatus 177

Baustoffangaben

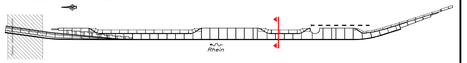
Bauteil	Beton		Betonstahl	Spannstahl	Stahl
	Festigkeitsklasse	Expositionsklasse			
Gurtung	C 30/37	XC4, XF3, WF	BSt 500S (A)	-	-
Bodenplatte	C 30/37	XC4, XF3, WF	BSt 500S (A)	-	-
Stahlbetonplatte Rampe Nord	C 30/37	XC4, XF3, WF	BSt 500S (A)	-	-
Füll- / Ausgleichsbeton	C 20/25	X0, WF	-	-	-
Tragschicht	C 25/30	X0, XF 1, WF	-	-	-
Spritzbeton	C 20/25	X0, WF	-	-	-
Sauberkeitsschicht	C 12/15	X0, WF	-	-	-
Stützmauern:					
Brüstung	C 30/37	XC4, XF3, WF	BSt 500S (A)	-	-
Wand	C 30/37	XC4, XF3, WF, WU	BSt 500S (A)	-	-
Fundament (Sporn)	C 30/37	XC4, XF3, WF	BSt 500S (A)	-	-
Spundwand	-	-	-	-	S 355 GP
Verpresspfähle:					
GEWI Ø 32,0 mm	-	-	-	-	BSt 500S
GEWI Ø 63,5 mm	-	-	-	-	S 555/700
GEWI Ø 50,0 mm	-	-	-	-	BSt 500S
Verbau	-	-	-	-	S 235 JRG

Betondeckung: - allgemein Cnom = 45 mm

Planart

Machbarkeitsstudie

Baulosskizze / Bauteilskizze



RHEINBOULEVARD KÖLN-DEUTZ
Teilbereich 2 - Ufertreppe

Eingegangen am .....

Zur Bauausführung freigegeben

Köln, den .....

.....

Prüfvermerk (Statik)

Prüfingenieur/ Prüfingenieurin

Für die Richtigkeit der Ausführungsunterlagen verantwortlich

BUNG
Beratende Ingenieure
Max-Planck-Straße 29
50858 Köln
Fon 02234-688001-0
Fax 02234-688001-50
klinfo@bung-ag.de
www.bung-ag.de

Ingenieurbüro

Köln, den .....

Prüfvermerk (Sonstiges)

Externe Planprüfung

Stadt Köln

Der Oberbürgermeister

Bauherr:
Amt für Landschaftspflege und Grünfächen - 67 -

Teilprojektleitung Ufertreppe:
Amt für Brücken und Stadtbahnbau - 69 -

Darstellung:
Querschnitt 12 (Station 0+220,00)
Variante „Flachgründung"

Bauwerksnr.:
69 6262 0

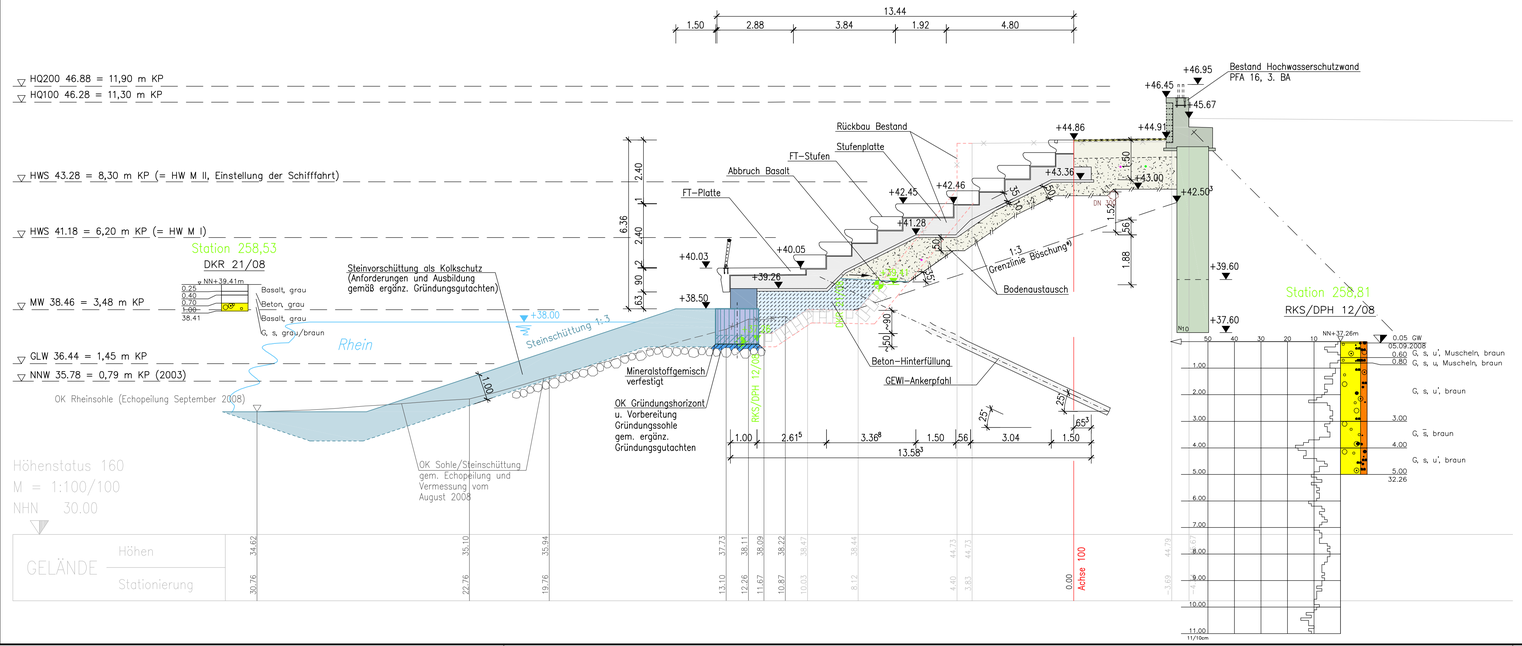
Projekt Nr.:

	Datum	Name	Maßstab	Plan Nr.:	Index
bearbeitet:	03/11	Liphardt	1:100	QS-A-12-220-F	–
gezeichnet:	03/11	Budke			
geprüft:	03/11	Baketaric			

Blattgröße in mm: 297x1160 Plotdatum: Fr, 25 März 2011 - 1:07pm

X:\PROJEKTE\11614_Rheinboulevard\CAD\ACAD\RATSVORLAGE_2011\QS-A-12-220-F.dwg 2011-03-25

Querschnitt 14
Station 0+260,00



Alle Höhenangaben beziehen sich auf Höhenstatus 160
Alle Lageangaben beziehen sich auf Lagestatus 177

Baustoffangaben

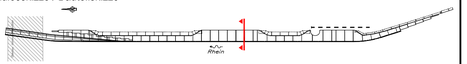
Bauteil	Beton		Betonstahl	Spannstahl	Stahl
	Festigkeitsklasse	Expositionsklasse			
Gurtung	C 30/37	XC4, XF3, WF	BSt 500S (A)	-	-
Bodenplatte	C 30/37	XC4, XF3, WF	BSt 500S (A)	-	-
Stahlbetonplatte Rampe Nord	C 30/37	XC4, XF3, WF	BSt 500S (A)	-	-
Füll- / Ausgleichsbeton	C 20/25	X0, WF	-	-	-
Tragschicht	C 25/30	X0, XF 1, WF	-	-	-
Spritzbeton	C 20/25	X0, WF	-	-	-
Sauberkeitsschicht	C 12/15	X0, WF	-	-	-
Stützmauern:					
Brüstung	C 30/37	XC4, XF3, WF	BSt 500S (A)	-	-
Wand	C 30/37	XC4, XF3, WF, WU	BSt 500S (A)	-	-
Fundament (Sporn)	C 30/37	XC4, XF3, WF	BSt 500S (A)	-	-
Spundwand	-	-	-	-	S 355 GP
Verpresspfähle:					
GEWI Ø 32,0 mm	-	-	-	-	BSt 500S
GEWI Ø 63,5 mm	-	-	-	-	S 555/700
GEWI Ø 50,0 mm	-	-	-	-	BSt 500S
Verbau	-	-	-	-	S 235 JRG

Betondeckung: - allgemein Cnom = 45 mm

Planart

Machbarkeitsstudie

Baulosskizze / Bauteilskizze



RHEINBOULEVARD KÖLN-DEUTZ
Teilbereich 2 - Ufertreppe

Eingegangen am .....

Zur Bauausführung freigegeben

Köln, den .....

.....

Prüfvermerk (Statik)

Prüfingenieur/ Prüfingenieurin

Für die Richtigkeit der Ausführungsunterlagen verantwortlich

BUNG
Beratende Ingenieure
Max-Planck-Straße 29
50858 Köln
Fon 02234-688001-0
Fax 02234-688001-50
kinfo@bung-ag.de
www.bung-ag.de

Ingenieurbüro

Köln, den .....

Prüfvermerk (Sonstiges)

Externe Planprüfung

Stadt Köln

Der Oberbürgermeister

Bauherr:
Amt für Landschaftspflege und Grünfächen - 67 -

Teilprojektleitung Ufertreppe:
Amt für Brücken und Stadtbahnbau - 69 -

Darstellung:
Querschnitt 14 (Station 0+260,00)
Variante „Flachgründung"

Bauwerksnr.:
69 6262 0

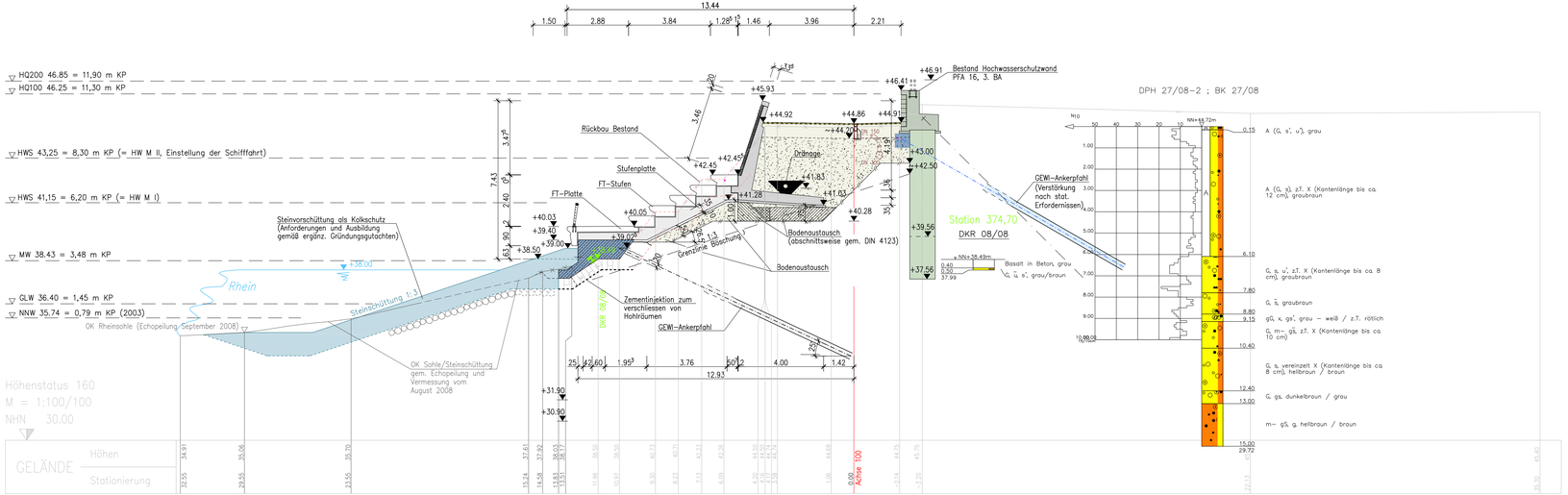
Projekt Nr.:

	Datum	Name	Maßstab	Plan Nr.:	Index
bearbeitet:	03/11	Liphardt	1:100	QS-A-14-260-F	–
gezeichnet:	03/11	Budke			
geprüft:	03/11	Baketaric			

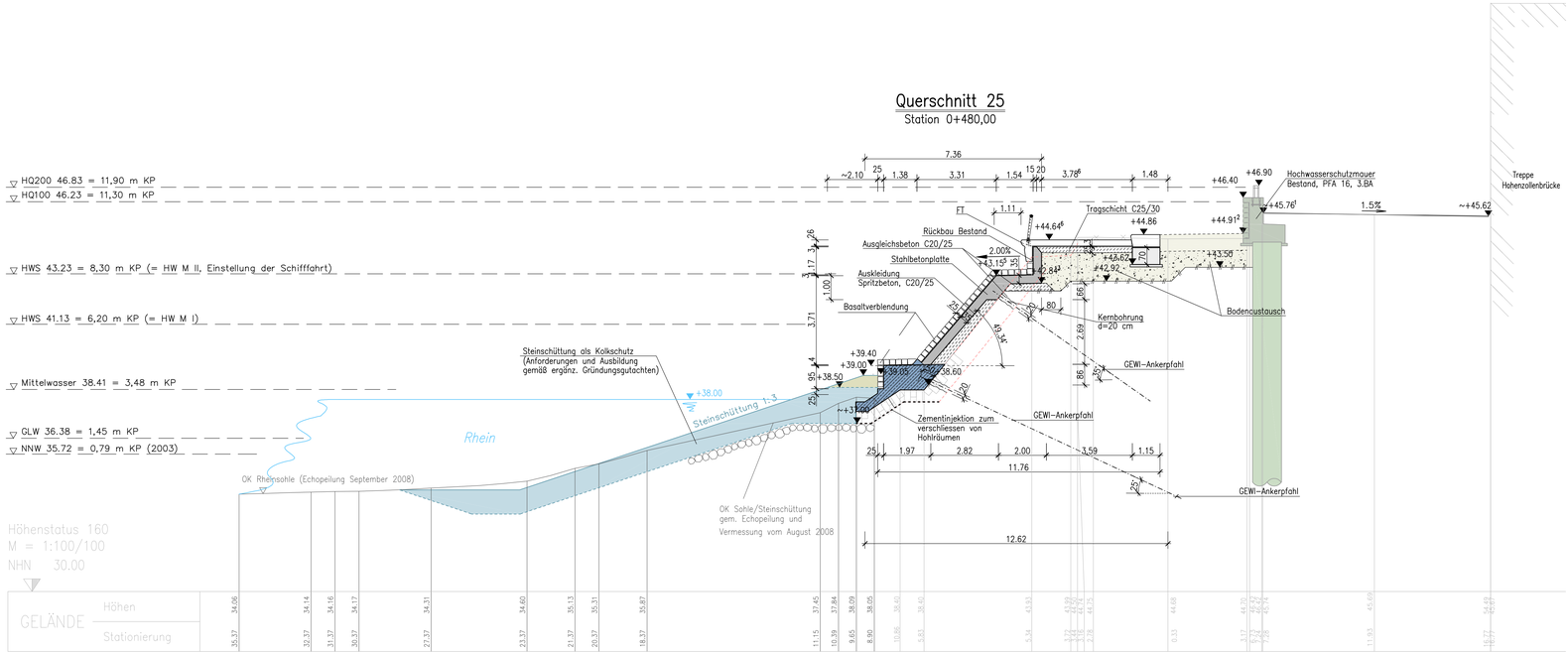
X:\PROJEKTE\116114_Rheinboulevard\CAD\ACAD\RATSVORLAGE_2011\QS-A-14-260-F.dwg 2011-03-25

Blattgröße in mm: 297x1160 Plotdatum: Fr, 25 März 2011 - 1:07pm

Querschnitt 20
Station 0+380,00


13.44
1.50
2.88
3.84
1.28
1.46
3.96
2.21
HQ200 46.85 = 11,90 m KP
HQ100 46.25 = 11,30 m KP
HWS 43,25 = 8,30 m KP (= HW M II, Einstellung der Schifffahrt)
HWS 41,15 = 6,20 m KP (= HW M I)
MW 38.43 = 3,48 m KP
GLW 36.40 = 1,45 m KP
NNW 35.74 = 0,79 m KP (2003)
OK Rheinsohle (Echopeilung September 2008)
Rhein
+38.00
Steinschüttung 1:1,5
Steinschüttung als Kolkschutz (Anforderungen und Ausbildung gemäß ergänz. Gründungsgutachten)
Rückbau Bestand
Stufenplatte
FT-Stufen
FT-Platte
Dränage
Bestand Hochwasserschutzwand PFA 16, 3. BA
+46.91
+46.41
+45.93
+44.92
+44.86
+44.91
+44.20
+43.00
+42.50
+42.45
+42.45
+41.83
+41.28
+41.03
+40.28
+40.05
+40.03
+39.40
+39.00
+38.50
+39.56
+37.56
3.46
3.45
7.43
2.40
0.63
0.90
1.50
1.00
2.00
1.50
2.00
2.00
2.00

Querschnitt 25
Station 0+480,00



Alle Höhenangaben beziehen sich auf Höhenstatus 160

Alle Lageangaben beziehen sich auf Lagestatus 177

Baustoffangaben

Bauteil	Beton		Betonstahl	Spannstahl	Stahl
	Festigkeitsklasse	Expositionsklasse			
Gurtung	C 30/37	XC4, XF3, WF	BSt 500S (A)	-	-
Bodenplatte	C 30/37	XC4, XF3, WF	BSt 500S (A)	-	-
Stahlbetonplatte Rampe Nord	C 30/37	XC4, XF3, WF	BSt 500S (A)	-	-
Füll- / Ausgleichsbeton	C 20/25	X0, WF	-	-	-
Tragschicht	C 25/30	X0, XF 1, WF	-	-	-
Spritzbeton	C 20/25	X0, WF	-	-	-
Sauberkeitsschicht	C 12/15	X0, WF	-	-	-
Stützmauern:					
Brüstung	C 30/37	XC4, XF3, WF	BSt 500S (A)	-	-
Wand	C 30/37	XC4, XF3, WF, WU	BSt 500S (A)	-	-
Fundament (Sporn)	C 30/37	XC4, XF3, WF	BSt 500S (A)	-	-
Spundwand	-	-	-	-	S 355 GP
Verpresspfähle:					
GEWI Ø 32,0 mm	-	-	-	-	BSt 500S
GEWI Ø 63,5 mm	-	-	-	-	S 555/700
GEWI Ø 50,0 mm	-	-	-	-	BSt 500S
Verbau	-	-	-	-	S 235 JRG

Betondeckung: - allgemein Cnom = 45 mm

Planart

Machbarkeitsstudie

Baulosskizze / Bauteilskizze



RHEINBOULEVARD KÖLN-DEUTZ
Teilbereich 2 - Ufertreppe

Eingegangen am .....

Zur Bauausführung freigegeben

Köln, den .....

.....

Prüfvermerk (Statik)

Prüfingenieur/ Prüfingenieurin

Für die Richtigkeit der Ausführungsunterlagen verantwortlich

BUNG
Beratende Ingenieure
Max-Planck-Straße 29
50858 Köln
Fon 02234-688001-0
Fax 02234-688001-50
klinfo@bung-ag.de
www.bung-ag.de

Ingenieurbüro

Köln, den .....

Prüfvermerk (Sonstiges)

Externe Planprüfung

Stadt Köln

Der Oberbürgermeister

Bauherr:
Amt für Landschaftspflege und Grünfächen - 67 -

Teilprojektleitung Ufertreppe:
Amt für Brücken und Stadtbahnbau - 69 -

Darstellung:
Querschnitt 25 (Station 0+480,00)
Variante „Flachgründung"

Bauwerksnr.: 69 6262 0

Projekt Nr.:

	Datum	Name	Maßstab	Plan Nr.:	Index
bearbeitet:	03/11	Liphardt	1:100	QS-A-25-480-F	–
gezeichnet:	03/11	Budke			
geprüft:	03/11	Baketaric			

Blattgröße in mm: 297x1065 Plotdatum: Fr, 25 März 2011 - 1:06pm

J:\PROJEKTE\11614_Rheinboulevard\CAD\ACAD\PLÄTSE\VORLAGE_2011\QS-A-25-480-F.dwg 2011-03-25