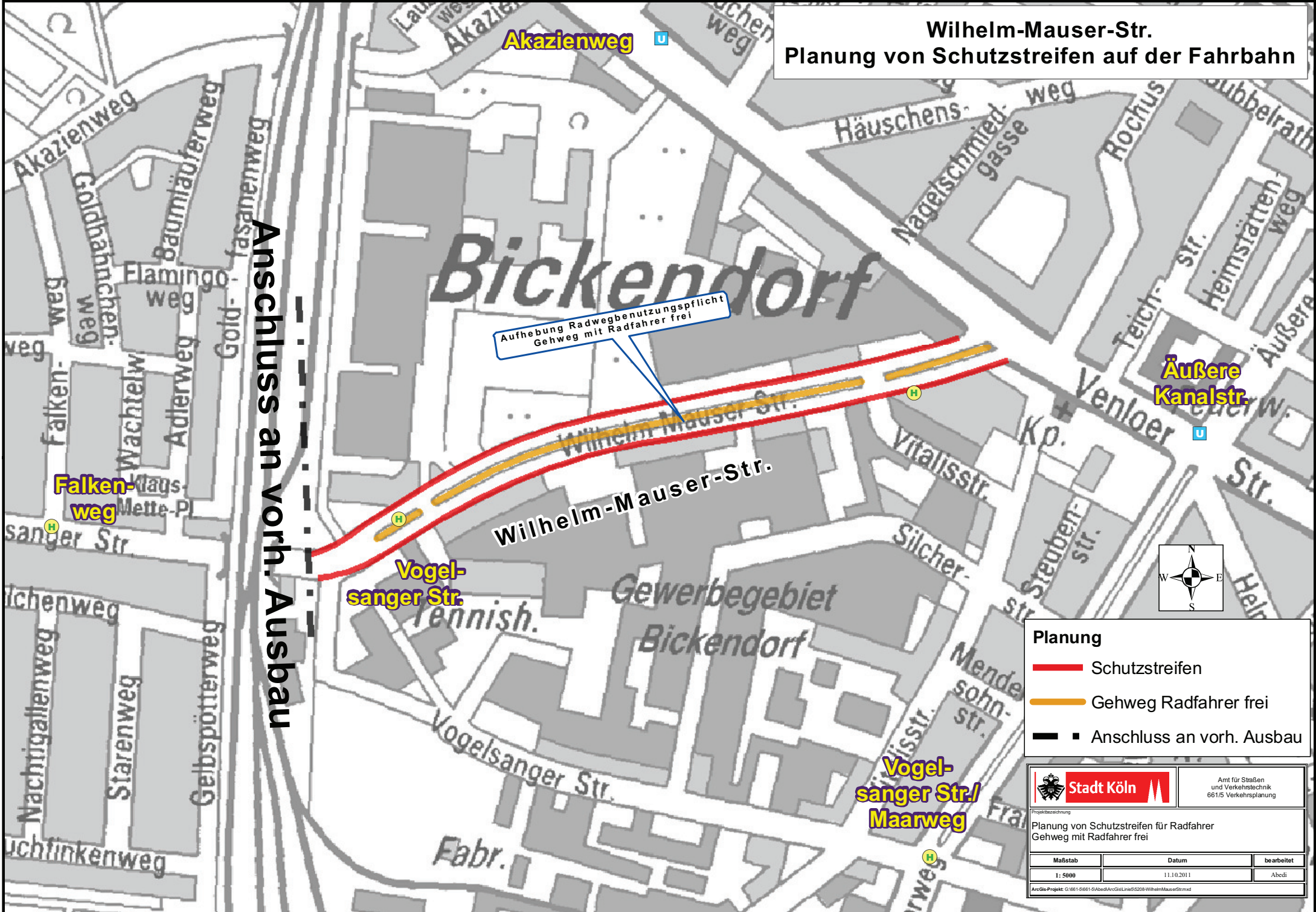




**Wilhelm-Mauser-Str.
Planung von Schutzstreifen auf der Fahrbahn**



Aufhebung Radwegbenutzungspflicht
Gehweg mit Radfahrer frei

- Planung**
- Schutzstreifen
 - Gehweg Radfahrer frei
 - Anschluss an vorh. Ausbau

 **Stadt Köln** 

Amt für Straßen und Verkehrstechnik
661/5 Verkehrsplanung

Projektbezeichnung
Planung von Schutzstreifen für Radfahrer
Gehweg mit Radfahrer frei

Maßstab	Datum	bearbeitet
1: 5000	11.10.2011	Abcdi

ArcGIS-Projekt: G:\661\661-5\Abcdi\ArcGis\Line\6208\WilhelmMauserStr.mxd