








1:6.000

Stand: Oktober 2011



Amt für Stadtentwicklung und Statistik

- |   |                                     |   |                              |
|---|-------------------------------------|---|------------------------------|
|  | Stadt Köln                          |  | Deutsche Bahn AG             |
|  | Kölner Sportstätten GmbH            |  | Aurelis-Real-Estate GmbH     |
|  | Abfallwirtschaftsbetriebe Köln GmbH |  | Sonstige private Grundstücke |
|  | Bau-und Liegenschaftsbetrieb NRW    |   |                              |

■■■ Grenze Vorbereitende Untersuchung



**Stadtentwicklung**  
**Vorbereitende**  
**Untersuchung**  
 Südliche Innenstadt-  
 Erweiterung Bayenthal /  
 Raderberg / Zollstock

**Eigentumsverhältnisse**

**7**

23.05.2011