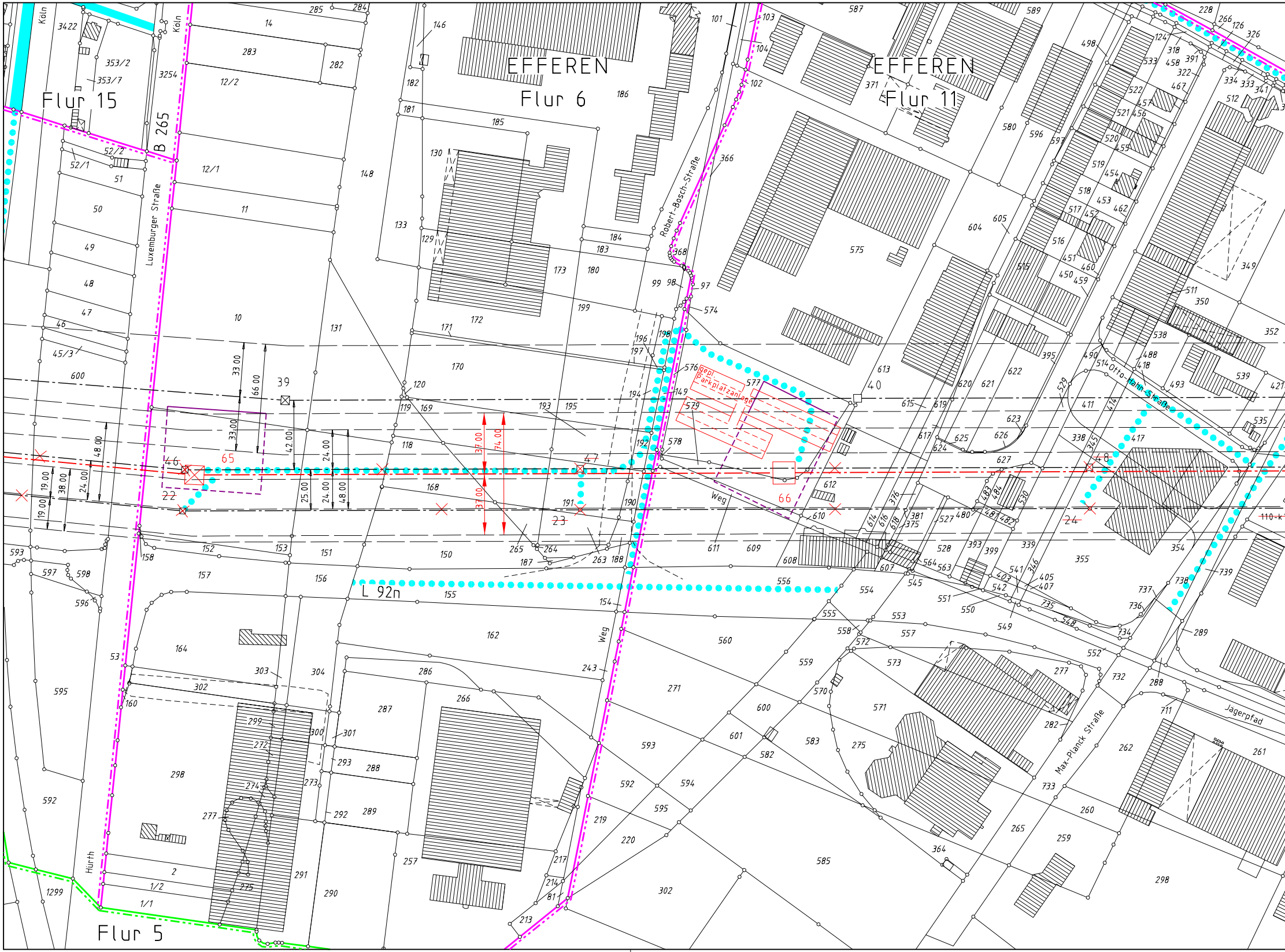
EFFEREN
Flur 6
EFFEREN
Flur 11
Flur 15
Flur 5
Köln
Köln
Hürth
B 265
Luxemburger Straße
Robert-Bosch-Straße
Otto-Hahn-Straße
Max-Planck Straße
Jägerpfad
L 92n
Weg
Weg
gepl. Parkplatzanlage
39
40
46
47
48
22
23
24
65
66
33.00
66.00
33.00
42.00
48.00
24.00
19.00
38.00
19.00
25.00
24.00
24.00
48.00
37.00
74.00
37.00
110-kV

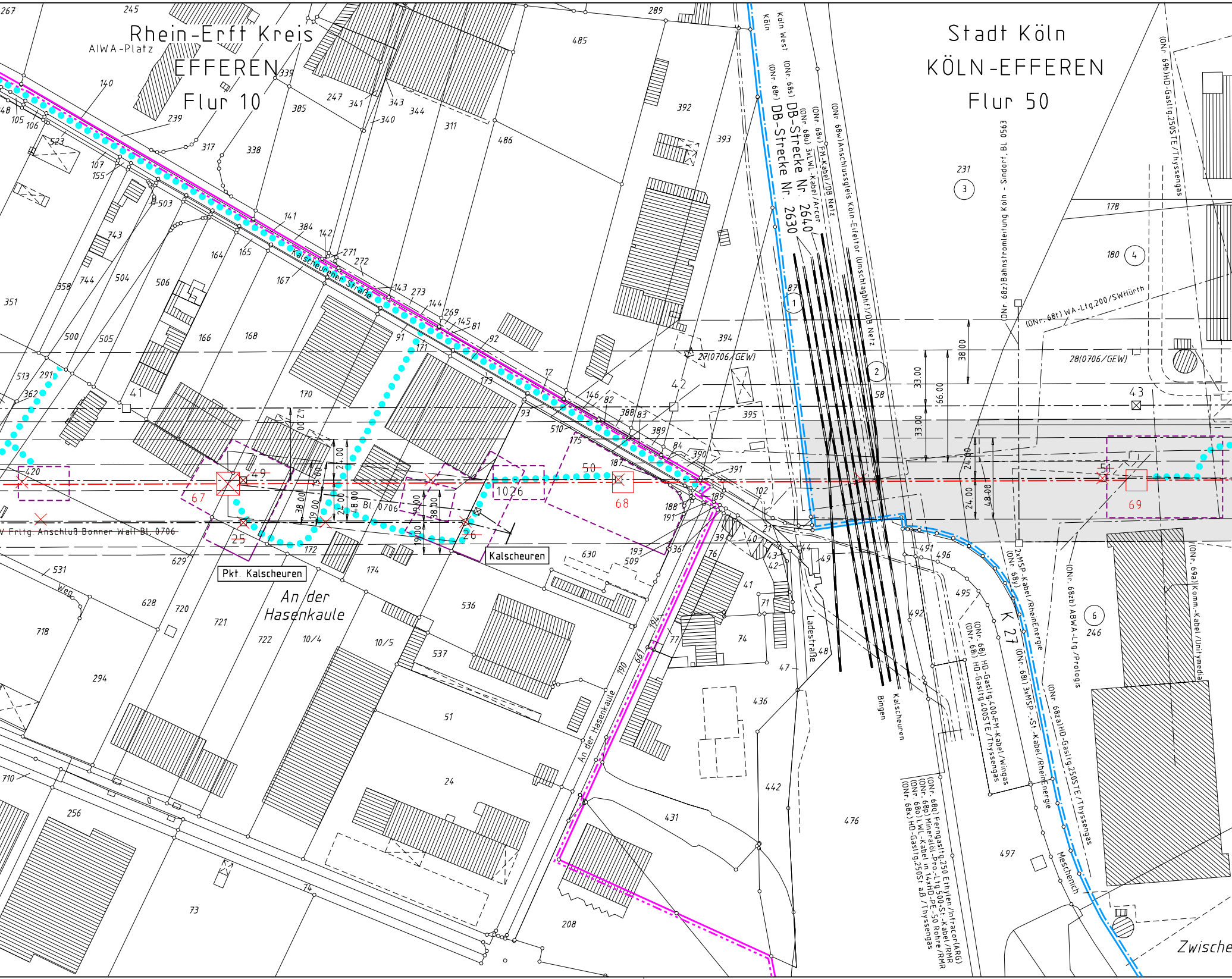

Rhein-Erft Kreis
EFFEREN
Flur 10
AIWA-Platz
Stadt Köln
KÖLN-EFFEREN
Flur 50
Kalscheurener Straße
Köln West
Köln
(ONr. 68s) DB-Strecke Nr. 2640
(ONr. 68r) DB-Strecke Nr. 2630
(ONr. 68v) FM-Kabel/DB Netz
(ONr. 68u) 3xLWL-Kabel/Arcor
(ONr. 68w) Anschlussgleis Köln-Eifeltor (Umschlagbhf)/DB Netz
(ONr. 68z) Bahnstromleitung Köln - Sindorf, BL 0563
(ONr. 69b) HD-Gasltg.250STE/Thyssengas
(ONr. 68t) WA-Ltg.200/SWHürth
27(0706/GEW)
28(0706/GEW)
38.00
33.00
66.00
24.00
48.00
42.00
21.00
19.00
Bl. 0706
V Frltg. Anschluß Bonner Wall Bl. 0706
41
42
43
49
50
51
67
68
69
25
26
1026
Pkt. Kalscheuren
Kalscheuren
An der Hasenkaule
An der Hasenkaule
Weg
Ladestraße
Bingen
Kalscheuren
K 27
2xMSP-Kabel/RheinEnergie (ONr. 68j)
(ONr. 68l) HD-Gasltg.400+FM-Kabel/Wingas
(ONr. 68i) HD-Gasltg.400STE/Thyssengas
(ONr. 68l) 3xMSP.-St.-Kabel/RheinEnergie
(ONr. 68zb) ABWA-Ltg./Prologis
(ONr. 68za) HD-Gasltg.250STE/Thyssengas
(ONr. 69a) Komm.-Kabel/Unitymedia
(ONr. 68a) Ferngasltg.250 Ethylen/Infracor(ARG)
(ONr. 68b) Mineralöl-Pro.-Ltg.500-St.-Kabel/RMR
(ONr. 68o) LWL-Kabel in 14xHD-PE-50 Rohre/RMR
(ONr. 68x) HD-Gasltg.250St aB./Thyssengas
Meschenich
Zwische
①
②
③
④
⑥
231
178
180
246
485
486
392
393
394
395
289
385
311
338
317
239
140
245
267
523
503
743
744
504
506
358
351
500
505
513
291
362
420
164
165
166
168
167
170
171
173
91
92
93
12
81
82
83
84
87
146
188
189
191
193
509
630
629
172
174
531
628
720
721
722
718
10/4
10/5
536
537
294
51
24
710
256
73
74
208
431
442
436
476
497
495
496
491
492
58
47
48
71
74
76
77
190
194
661

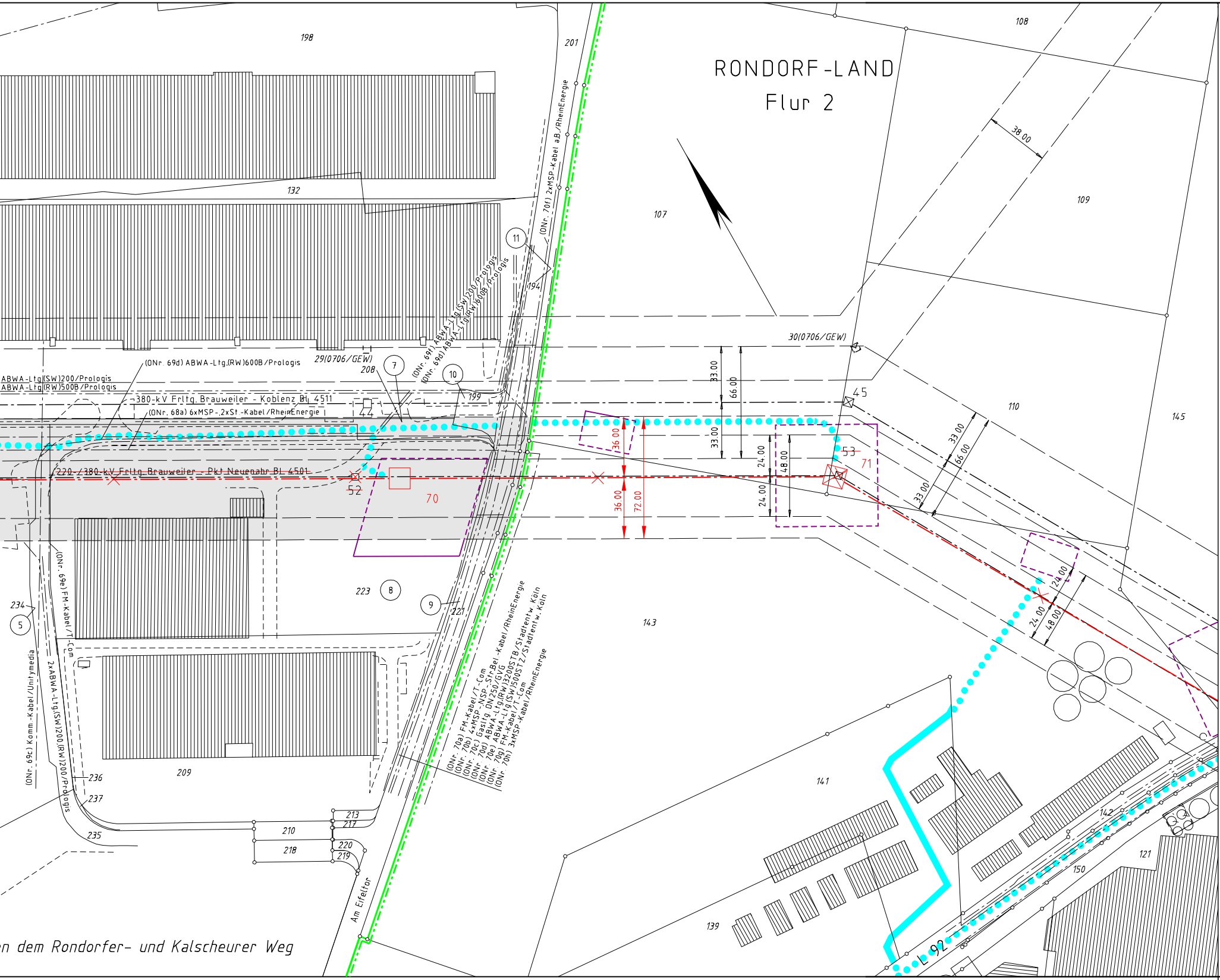
RONDORF-LAND
Flur 2
198
201
108
132
107
109
38.00
(ONr. 70f) 2xMSP-Kabel a.B./RheinEnergie
11
194
(ONr. 69f) ABWA-Ltg.(SW)200/Prologis
(ONr. 69d) ABWA-Ltg.(RW)600B/Prologis
30(0706/GEW)
29(0706/GEW)
(ONr. 69d) ABWA-Ltg.(RW)600B/Prologis
208
7
10
199
ABWA-Ltg.(SW)200/Prologis
ABWA-Ltg.(RW)500B/Prologis
380-kV Frltg. Brauweiler - Koblenz Bl. 4511
(ONr. 68a) 6xMSP-,2xSt.-Kabel/RheinEnergie
44
45
33.00
66.00
33.00
110
145
36.00
36.00
72.00
24.00
24.00
48.00
53
71
33.00
66.00
33.00
220-/380-kV Frltg. Brauweiler - Pkt. Neuenahr Bl. 4501
52
70
24.00
24.00
48.00
(ONr. 69e) FM-Kabel/T-Com
223
8
9
221
143
234
5
(ONr. 69c) Komm.-Kabel/Unitymedia
2xABWA-Ltg.(SW)200(RW)200/Prologis
(ONr. 70a) FM-Kabel/T-Com
(ONr. 70b) 4xMSP-,NSP-,Str.Bel.-Kabel/RheinEnergie
(ONr. 70c) Gasltg. DN250/GVG
(ONr. 70d) ABWA-Ltg.(RW)3200STB/Stadtentw. Köln
(ONr. 70e) ABWA-Ltg.(SW)500STZ/Stadtentw. Köln
(ONr. 70g) FM-Kabel/T-Com
(ONr. 70h) 3xMSP-Kabel/RheinEnergie
236
237
209
235
213
217
210
218
220
219
Am Eifeltor
141
142
121
150
139
L 92
n dem Rondorfer- und Kalscheurer Weg

Legende

	Staatsgrenze
	Landesgrenze
	Reg.-Bez. Grenze
	Kreisgrenze
	Gemeindegrenze
	Gemarkungsgrenze
	Flurgrenze
☐	Tragmast (vorhanden) mit Leitungsachse
☒	Abspannmast (vorhanden) mit Leitungsachse
☐	Tragmast (geplant) mit Leitungsachse
☒	Abspannmast (geplant) mit Leitungsachse
✕ ☒ ✕	abzubauender Mast mit abzubauender Leitung
1	Laufende Nr. der von der Planung betroffenen Flurstücke (siehe Registerblatt Sp. 2)
Z1	Laufende Nr. der von der Zuwegung betroffenen Flurstücke (siehe Registerblatt Sp. 2)
T1	Laufende Nr. der von temporären Arbeitsflächen betroffenen Flurstücke (siehe Registerblatt Sp. 2)
(ONr.1a)	Objektnummer lt. Kreuzungsverzeichnis
	Schutzstreifenrand
Für die geplante Freileitung neu zu beschränkende Grundstücksfläche	Schutzstreifen
Baustellen-einrichtungsfläche	temporäre Arbeitsfläche innerhalb des Schutzstreifens
Baustellen-einrichtungsfläche	temporäre Arbeitsfläche außerhalb des Schutzstreifens auf Flurstücken mit Leitungsrecht
Baustellen-einrichtungsfläche	temporäre Arbeitsfläche außerhalb des Schutzstreifens auf Flurstücken ohne Leitungsrecht
	Zuwegung
● ● ● ● ● ● ● ● ● ●	Zuwegung auf Basis Leitungsrecht
	Entwurf zur Straßenbauplanung
	Topografie nachrichtlich geführt

Anlage 7.1.13

Auslegungsvermerk der Gemeinde

(Öffentlichkeitsbeteiligung § 43b EnWG)

Der Plan hat ausgelegen in der Zeit vom 20

bis 20

in der Gemeinde ....

Gemeinde

Siegel

Planfeststellungsvermerk der Planfeststellungsbehörde

Nach § 43b EnWG i.V.m. § 74 VwVfG planfestgestellt durch Beschluss vom 20

Planfeststellungsbehörde

Siegel

Auslegungsvermerk der Gemeinde

(Planfeststellungsbeschluss und festgestellter Plan (§ 43b EnWG i.V.m. § 74 VwVfG))

Der Planfeststellungsbeschluss und Ausfertigung des festgestellten Planes haben ausgelegen in der Zeit vom 20

bis 20

in der Gemeinde ....

Gemeinde

Siegel

Blatt 15.2

110-/380-kV-Höchstspannungsfreileitung

Rommerskirchen - Sechtem

Bl. 4215

Abschnitt: Pkt. Frechen - Pkt. Kalscheuren

Pkt. Kalscheuren - Pkt. Brühl

Lageplan

1 : 2000

von Mast Nr. 65 bis Mast Nr. 71

GEMARKUNG	:	EFFEREN	KÖLN-EFFEREN	RONDORF-LAND
Gemeinde	:	Hürth	Köln	Köln
Verbandsgemeinde	:			
Kreis	:	Rhein-Erft Kreis	Stadt Köln	Stadt Köln
Reg.-Bez.	:	Köln	Köln	Köln
Land	:	Nordrhein-Westfalen	Nordrhein-Westfalen	Nordrhein-Westfalen
Katasteramt	:	Rhein-Erft Kreis	Stadt Köln	Stadt Köln
Grundbuchamt	:	Brühl	Köln	Köln

Ausgabe:	24.01.2012	12:00:00
Erstellt:	11.08.2009	12:00:00
Inhalt:	Planung	

GA Hochspannung
Leitungsbau

amprion

Amprion GmbH
B-LP / Projekte
A-AG / Genehmigungen/Umweltschutz Leitungen