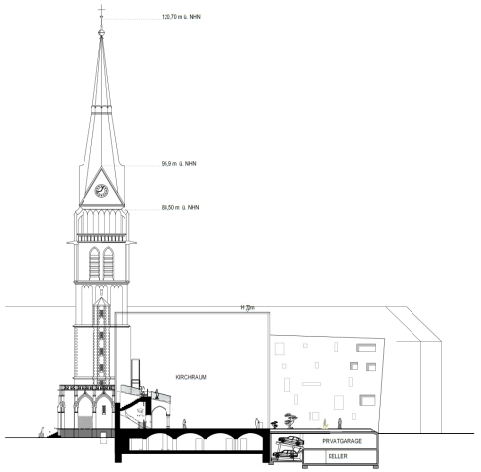



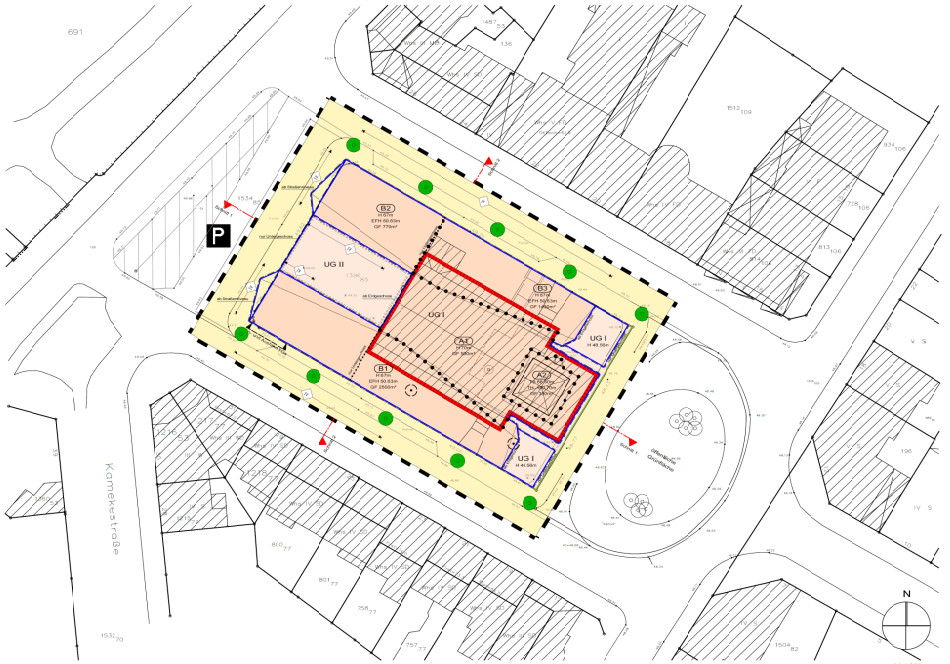
M 1:250

Schnitt 1 von Ost nach West, Blickrichtung nach Süden (zur Information)



M 1:250

Schnitt 2 von Nord nach Süc, Blickrichtung nach Osten (zur Information)



M 1:250

GESTALTERISCHE FESTSETZUNGEN

Gemäß§ 9 Abs. 4 BauGB in Verbindung mit § 86 Abs. 1 und 4 der Landesbauordnung (BauO NRW) werden folgende gestalterische Festsetzungen getroffen:

1. Dachform

Im Plangebiet sind im Bereich der Bauteile **B 1**, **B 2** und **B 3** ausschließlich Flachdächer zulässig. Dächer mit einer Neigung bis maximal 7° gelten als Flachdächer.

2. Werbeanlagen

2.1 Unzulässige Werbeanlagen

2.1.1 Werbeanlagen mit wechselnden oder bewegten Schriftbildern odermit einer entsprechenden Beleuchtung (einschließlich Lichtprojektionen) unc

2.1.2 Akustisch unterstützte bzw. rein akustische Werbeanlagen, die aus Ladenlokalen heraus den öffentlichen Raum beschallen sind nicht zulässig.

2.1.3 Werbeanlagen dürfen nicht an den östlichen und westlichen Stirnseiten angebracht werden.

2.2 Zulässige Werbeanlagen
Zulässige Werbeanlagen sind genehmigungspflichtig und nur als Werbung an der Stätte der Leistung möglich. Sie dürfen den nachfolgenden Kriterien Nr. 2.2.1 bis 2.2.4 nicht widersprechen:

2.2.1 Werbeanlagen dürfen jeweils nur zwischen dem Erdgeschoss unc der Unterkante des 1.Obergeschosses des Gebäudes angebracht werden.

2.2.2 Werbeanlagen müssen jeweils soangeordnet werden, dass sie Fenster- und Schaufensterflächen weder teilweise noch vollständig verdecken.

2.2.3 Schriftzüge aus Einzelbuchstaben dürfen auf der Wandfläche (Fassade) angebracht werden, wenn jeder Einzelbuchstabe eine maximale Höhe von 0,40 m nicht überschreitet. Der Schriftzug darf nicht auf ein anderes Gebäude oder eine baulich getrennte Wand übergreifen.

2.2.4 Flächig auf die Wandfläche (Fassade) angebrachte Werbeanlage dürfen maximal 0,10 m vor die Baufluchtausragen und in den Straßenraum hinereragen Maßgeblich istder Abstand zwischer der aufgehenden Fassade desAnbringungsgebäudes (Hauswand) und dem parallel dazuanfitmittelsten Punkt der Werbeanlage.

Nachrichtliche Übernahmen

Gemäß§ 9 Abs. 6 BauGB wird das nach Denkmalschutzgesetz (DschG) unter Schutz gestellte Baudenkmal (Kirchturmund Kirchgewölbe) nachrichtlich in den Bebauungsplan übernommen.

HINWEISE

1. Es gilt das Baugesetzbuch (BauGB) vom 23.09.2004(BGBl. I S. 2414).
2. Es gilt die Baunutzungsverordnung (BauNVO) vom 23.01.1990 (BGB. I S. 132).
3. Es gilt die Planzeichenverordnung (PanZV) vom 18. 2.1990 (BGBl. 991 I S. 58).
4. Es gilt die Bauordnung für das Land Nordrhein-Westfalen - Landesbauordnung - (BauO NRW) vom 01.03.2000 (GV NRW. S. 256).
5. Hinsichtlich der vorgenannten gesetzlichen Grundlagen gilt jeweils di bei Erlass dieser Satzung geltende Fassung.
6. Innerhalb des Plangebietes bestehende Rechtssetzungen aufgrund ces Preußischen Fluchtliniengesetzes, des Aufbaugesetzes NW, des Bundesbaugesetzes oder des Baugesetzbuches treten mit der Rechtsverbindlichkeit dieses Bebauungsplanes außer Kraft.
7. Das Profil der festgesetzten Verkehrsfläche ist nur zur Information vermerkt. Entsprechendes gilt für die Standorte zu pflanzender Straßenbäume.
8. Im Plangebiet ist mit Sombenblindgängern bzw. Kampfmitteln zu rechnen. Vor Aufnahme von Bauarbeitenmuss mit bodenerwerfflendi der Kampfmittelbeseitigungsdienst der Bezirksregierung Düsseldorfentsprechdten (kz. 22.5-3.531000-1460/12 vom 14.03.2012)
9. DIN-Vorschriften undsonstige private Regelwerke, auf die in der Bebauungsplanurkunde verwiesen wird, finden jeweils in der bei Erlass diese Satzung geltenden Fassung Anwendung. Sie werden beim Am für Liegenschaften, Vermessung und Kataster der Stadt Köln, Pamkamhter, Zimmer 06.E.05, Stadthaus, Willy- Brandt Platz 2, 50679 Koln, während der Öffnungszeiten zur Einsichtnahme bereitgehalten.
10. Das Plangebiet ist durch Schienen-Verkehrsimmimissionen vorbeastet.
11. Es gilt die Satzung der Stadt Köln zur Erhebung vor Kostenerstattungsbeitrdgen vom 15.12.2011 und dir dort formulerten Gestaltungsgundsätzen und Stotpkürzeln (Amtsblatt der Stadt Köln Nr. 1vom 04.01.2011, S. 1).
12. Bei den festgesetzten Straßenbäumen kommen folgende Bäume zu Auswahl: Prunus padus 'Schloss Tieffurt' (ghmalkronige Traubenkirsche), Fmus calleryana'Chanticleer' (Stadtbirne), Ginninus betulus 'Frans Fontaine' (Säulen-Hainbuche) oder Ginkgo biloba 'Princeton Sentry' (Säulen-Fächerblattbaum).

TEXTLICHE FESTSETZUNGEN

1. Geltungsbereich des Vorhaben- und Erschließungsplans (VEP)

Der Geltungsbereich des Vorhabem- und Erschließungsplanes gemäß § 12 BauGB erstreckt sich über die überbaubar und nicht überbaubar festgesetzten Grundstücksflächen und umfasst das Flurstück 1396/85 und Teilstücke uus Flurstück 1934/85 der Gemarkung Köln, Flur 36. Teilflächen der Herwarthstraße, die außerhalb des Vorhaben- und Erschließungsplanes liegen, werden gemäß § 12 Abs. 4 BauGB in den vorhabenbezogenen Bebauungsplan einbezogen.

2. Art der baulichen Nutzung

2.1 Für die in der Planzeichnung festgelegten Untergeschossbereiche sind ausschließlich folgende Nutzungen und Anlagen zulässig:
UG I: Anlagen für kirchliche Zwecke sowie Anlagen und Nebenräume der in din Baulelen **A 1**, **A 2** **B 1**, **B 2** und **B 3** zulässigen Nutzungen.
UG II: Tiefgarage mit maximal 30 Kfz-Stellplätzen sowie Anlagen und Nebenräume der in den Baulelen **B 1**, **B 2** und **E 3** zulässigen Nutzungen.

2.2 In ben Baulelen **A 1** und **A 2 (Kirche)** sind ausschließlich folgende Nutzungen zulässig:
Anlagen für kirchliche Zwecke sowie dazugehörige Nebenräume.

2.3 In ben Baulelen **B 1** und **B 2 (Wohn- und Geschäftsgebäude)** sind ausschließlich die folgenden Nutzungen und Anlagen zulässig:
EG: gewerbliche Betriebe soweit sie das Wohnen nicht wesentlich stören, Büronutzungen, Anlagen für kirchliche Zwecke sowie dazugehörige Nebenräume, Räume für die Berufsausbung freiberuflich Tätiger, sowie Schank- und Speisewirtschaften.
1. OG: gewerbliche Betriebe soweit sie das Wohnen nicht wesentlich stören, Büronutzungen, Räumeflor die Berufsausübung freiberuflich Tätiger.
ab2. OG: Wohner

2.4 Im Baulel **B 3 (Wohn- und Geschäftsgebäude)** sind ausschließlich die folgenden Nutzungen und Anlagen zulässig:
EG: Anlagen für kirchliche Zwecke sowie dazugehörige Nebenräume,
ab1. OG: gewerbliche Betriebe soweit sie das Wohnen nicht wesentlich stören, Büronutzungen, Räume für die Berufsausübung freiberuflich Tätiger.
ab2. OG: zusätzlich Wohnen.

2.5 Gemäß § 12 Abs. 3a BauGB in Verbindung mit § 9Abs. 2 BauGB sind im Rahmender festgesetzten Nutzungen nur solche Vorhaben zulässig, zu deler Durchführung sich die Vorhabenträgerin im Durchführungsvertrag verpflichtet.

2.6 Kirchliche Veranstaltungen (beispielsweise Gottesdienste, Vortrdge, Konzerte, Gemeindefeste) in von vorgenannten Flächen für kirchliche Zwecke sind auf maximal 200 Personen begrenzt. Soweit im Erdgeschoss wie auch in 1. Untergeschoss ist jeweils ein Veranstaltungsraum für maximal 200 Personen zulässig. Bei Veranstaltungen, mit der gleichzeitigen Nutzung beider Räumlichkeiten ist insgesamt die maximal zulässige Personenzahl innerhalb auf 200 begrenzt.

2.7 Gemäß § 9 Abs. 1 Nr. 1 in Verbindung mit § 9 Abs.3 BauGB wird festgesetzt, dass im Erdgeschoss des Baulels **B 1** eine Tiefgarageinein -und -ausfahrt zulässig ist.

3. Maß der baulichen Nutzung

3.1 Die Größe der Grundfläche der baulichen Anlagen ergibt sich für jedes Grundstück aus der durch Baugrenzen festgesetzten überbaubaren Grundstücksfläche - § 19 Abs. 4 BauNVO bleibt hiervonunberührt.

3.2 Gemäß § 16 Abs. 6 BauNVO wird für die in der Planzeichnung bestimmten Baulelle **B 1**, **B 2** und **B 3** festgesetzt, dass untergeordnete Baulele bzwuntergeordnete technische Aufbauten (z. B. Antennen, Kamine, Lüftungseinrichtungen, Oberlichter etc.) die festgesetzten maximalen Gebäudehöhen um höchstens 1,40 m überschreiten können, soweit diese Baulelle und Aufbauten seitlichvon der Höhe von 1,70 m und einen Flächenanteilvon maximal 5 % nicht übersteigen. Die vorgenannten Baulele und Aufbauten müssenvom Rand der baulich zugeordneten Dachfläche mindestens soweit zurücktreten, wie sie selbst hochsind.

4. Höhe der baulichen Anlage

Oberer Bezugspunkt für die festgesetzten zulässigen Gesdutehöhten ist die Oberkante der jeweiligen baulichen Anlage bezeihnungsweise zugeordneten Teilendavon. Für die Baulele mit festgesetzten Flachdach entspricht diese Oberkante der Attika (Hauptgesimshöhe) des obersten Vollgeschosses. Die Höhe der jeweils baulich zugeordneten Dachfläche kann die Höhe der Attika als Höchstgrenze erreichen.

5. Bauweise, überbaubare Grundstücksfläche

5.1 Für das Plangebiet wird geschlossene Bauweise gemäß § 22 Abs. 1 BauNVO festgesetzt.

5.2 Für die überbaubares Grundstücksflechen gemäß § 23 Abs. 1 BauNVO sind zu den unmittelbar angrenzenden Straßenflächen ausschließlich die folgenden Überschreitungen der Baugrenze/ als Ausnahmen zulässig:

5.2.1 Dienach den gestalterischen Festsetzungen dieses Bebauungsplanes zulässigen Werbeanlagen können die Baugrenzen entsprechend den Festlegungen überschreiten.

5.2.2 Ein Unterflurzufzug für die Müllentsorgung kann die Baugrenze im Jntergeschoss n Bereich der Westseite des Baulels **B 1** auf einer Lange von maximal 2,50 m um höchstens 2,50 m überschreiten.

5.2.3 Gesimse und andere Fassendenteile können die Baugrenze überschreiten, wenn diese Elemente eine Gesamtfläche von 1/ 5 je Fassade/fläche und -seite nicht überschreiten sowie selbst maximal 0,10 m gegeeuber der jeweiligen Fassade vortreten.

6. Tiefgarage

6.1 Gemäß § 12 Abs. 6 BauNVO sind Stellplätze und/oder Garagen nur innerhalb des zweigeschossig festgesetzten Untergeschossbereichs (UG II) zulässig.

6.2 Gemäß § 9 Abs. 1 Nr. 4 und Nr. 11 BauGB wird festgesetzt, dass die Tiefgaragenein -und -ausfahrt ausschließlich in dem mit „Ein- und Ausfahrt TGa" festgesetzten Bereich zulässig ist.

7. Schutzmaßnahmen vor schädlicher Umwelteinwirkungen

7.1 Schutzmaßnahmen an Außenbauteilen:
Gemäß § 9 Abs. 1 Nr. 24 BauGB wird festgesetzt, dass Schallschutzmaßnahmen ar Außenbauteilen gemäß DIN 4109 (Schallschutz im hochbau vom November 1989) entsprechend den in der Planzeichnung dargestellten Lärmpegelbereichen zu treffer sind. Sowid die Darstellung des Lärmpegelbereichs durch Pfeilinien erfolgt, entsprechen diese stets dem Verlauf der Baugrenze, auch wenn sie dieser aus Gründer der Übersichtlichkeit abgesetzt gezeichnet sind. Für Wandgeschnitte entlang der Baugrenzen ohne Darstellung eines Lärmpegelbereichs gilt der Lärmpegelbereich III. Die Anforderungen an die Schalldämmung der Außenbauteile sind in Abhängigkeit der maßgeblichen Außenlärmpegel gemäß der vorgenannten DIN 4109 für den Lärmpegelbereich III zu treffen. Die vorgenannte Bestimmung der Lärmpegelbereiche gilftür den Fall, dass das Baumvrhaben weder von der Baugrenze abweicht noch die zulässigen Gebäudehöhen und die herzu festgesetzten Zurücksttzungen unterschreitet. Sollte die tatsächlich beantragte Baumrhaben eine davon abweichende Gebäudegeometrie aufweisen, ist für diesen Einzelfall im bauaufsichtlichen Genehmigungsverfahren durch eine schalltechnische Untersuchung die Einhaltung des notwendigen Schallschutzes nachzuweisen.

Die aus der vorgenannten Festsetzung resultierenden Bauschalldämmmaße einzelner unterschiedlicher Außenbauteile oder Geschosse können im Einzelfall unterschritten werden, wenn ebenfalls im bauaufsichtlichen Genehmigungsverfahren durch eine schalltechnische Untersuchung die Einhaltung des notwendigen Schallschutzes nachgewiesen wird.

7.2 Schallgedämmte Lüftungseinrichtungen:
Schlaf- und Kinderzimmer sind im Bereich der festgesetzten Wohnnutzung gemäß § 9 Abs.1 Nr. 24 BauGB mit schallgedämmten Lüftungseinrichtungen oder gleichwertigen Maßnahmen zu versehen.

7.3 Schutz vor Lichtimmissionen:
Die Ausfahrtsrampe aus der Tiefgarage darf im Erdgeschoss auf einer Länge von 4,30 m (gemessen von der Innenseite der Außenwand) mit einem Gefälle von höchstens 3 % erschlossen werden. Die Tiefgarageeinfahrt in der Außenwand muss lichtundurchlässig sein und darf sich bei ausfahrenden Fahrzeugen erst öffnen, wenn das entsprechende Fahrzeug maximal 60 cm davon entfernt ist.

8. Telekommunikationsleitungen

Gemäß § 9 Abs. 1 Nr. 13 BauGB sind Telekommunikationslinien unterirdisch zu führen.

9. Fläche für Bepflanzungen

9.1 Gemäß § 9 Abs. 1 Nr. 25a BauGB sind in Plangebiet imBereich der Herwarthstraße sowohl nordseitlich als auch südseitlich des Vorhabens jeweils 1 Straßenbaum Bf 41 (GH12) im Abständen von 10 bis 15 m zu pflanzen.

9.2 Gemäß § 9 Abs. 1 Nr. 25a BauGB sind mindestens 60 % der Flächdachflächen der Baulele **B 1**, **B 2** und **B 3** mit einer Extensivbegrünung - wie z. B.Bodendecker, Stauden, Gräser und Blumen - zu überdecken.

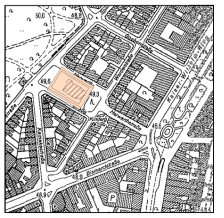
9.3 In der festgesetzten Fläche für das Anpflanzen von Bäumen und Sträuchern und sonstigen Bepflanzungen gemäß § 9 Abs. 1 Nr. 25a BauGB geltende nachfolgenen Bestimmungen:

9.3.1 Die Geländehöhe betrgt 50,50 m übe NHN. Diese festgesetzte Höhedarf ausnahmsweise zur Herstellung der umlaufen Rampe ur Tiefgarage um höchstens 1, 0 m überschritten werden (einschließlichmer Erd- oder Substratüberdeckung). Die Höhenüberschreitung ist außerdem begrenzt auf eine Grundfläche von höchstens 11 qm.

9.3.2 Das Untergeschoss muss mit einer mindestens 60 cm starken Erd- oder Substratschicht überdeckt werden.

9.3.3 Anlage von Scherrasen - HM 51 (PA 112) auf 50 - 60 % der Fläche.

9.3.4 Pflanzung von Ziergehölzen und Bodendeckern auf 25- 30 % der Fläche - HM 52 (PA15), verpflanzte Sträucher Höhe 125 - 150 cm.



Arbeitstitel: Christuskirche / Herwarthstr. in Köln-Neustadt,Nord

Zeichenerklärung

Planung

- Grenze des räumlichen Geltungsbereiches des Bebauungsplanes
- WD Wochenendhausgebiet
- WS Kleinsiedlungsgebiet
- WR Reines Wohngebiet
- WA Allgemeines Wohngebiet
- MB Besonderes Wohngebiet
- MD Dorfgebiet
- MI Mischgebiet
- MK Kerngebiet
- GE Gewerbegebiet
- GI Industriegebiet
- SO Sondergebiet
- SW Sonstiges Sondergebiet
- SF Sondergebiet Fremdenverkehr
- SG Sondergebiet Gartenbau
- z. B. III Zahl der Vollgeschosse als Höchstgrenze
- z. B. III zwingend
- z. B. III/II Wahlweise 3- oder 2-geschossige Bauweise
- o geschlossene Bauweise
- offene Bauweise
- nur Einzelhäuser zulässig
- nur Doppelhäuser zulässig
- nur Hausgruppen zulässig
- nur Einzel- und Doppelhäuser zulässig
- Baulinie
- Baugrenze
- Abgrenzung Bauteile in unterschiedlich Geschossigkeit / in Bauweisen
- Grenze zwischen Nutzungsarten
- Einzelbaumpflanzung (auch gegliederter Baumbestand, besonderer Gestaltbestimmung)
- Verkehrsflächen
- Verkehrsflächen besonderer Zweckbestimmung
- öffentl. Parkflächen
- Ein- und Ausfahrtsbereiche
- Bereiche ohne Ein- u. Ausfahrt
- Tankstelle
- Flughafen
- Hauptfirstrichtung