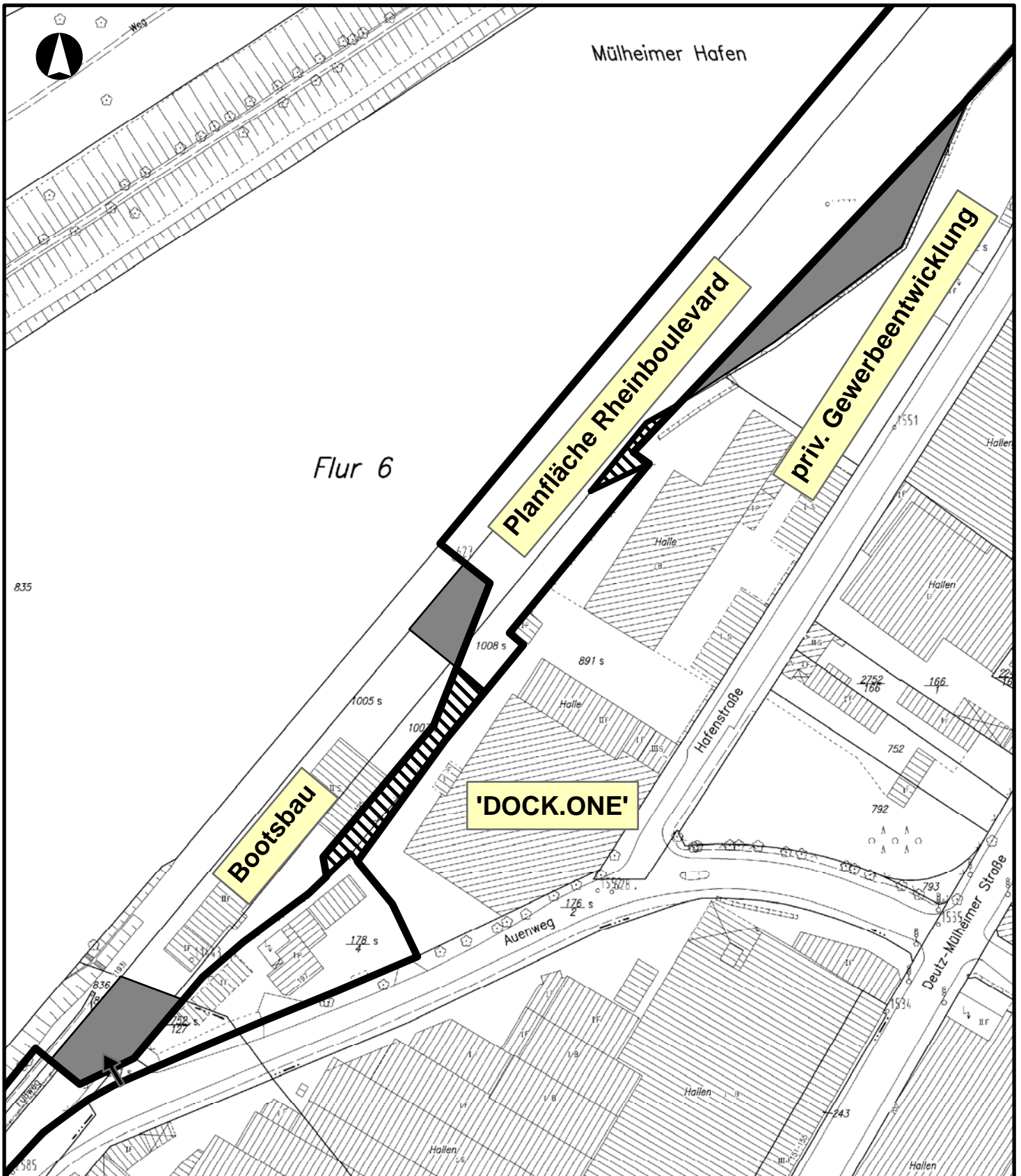





Planflächen zum Ausbau des Rheinboulevards Mülheim-Süd
im mittleren Teilabschnitt westlich Hafenstraße (nachrichtlich)



-  Planfläche Rheinboulevard
-  Tauschflächen zugunsten Gewerbe
-  Tauschflächen zugunsten Rheinboulevard

Stand: Dezember 2013



Der Oberbürgermeister

Amt für Stadtentwicklung und Statistik

