












Schutzzonenverordnung
Anlage 3 Blatt 3 von 4

Sperr- und Gefahrenzone
Rodenkirchen Leinpfad

PFA 05

Legende

-  unbekannt
-  3-Zonen Deich
-  Deich mit Spundwand
-  mobile HW-Schutzwand
-  stat. HW-Schutzwand
-  stat. HWS mit Aufsatz
-  Geländehöhe
-  Hochwasserschutztor
-  Hwslinie
-  PFA05_gefahrenzone
-  PFA05_sperrzone



0 5 10 20 30 40
Meter

