












Schutzzonenverordnung  
Anlage 3 Blatt 4 von 4


Sperr- und Gefahrenzone  
Rodenkirchen Leinpfad

PFA 05

Legende



-  unbekannt
-  3-Zonen Deich
-  Deich mit Spundwand
-  mobile HW-Schutzwand
-  stat. HW-Schutzwand
-  stat. HWS mit Aufsatz
-  Geländehöhe
-  Hochwasserschutztor
-  Hwslinie
-  PFA05\_gefahrenzone
-  PFA05\_sperrzone

0 5 10 20 30 40  
 Meter

