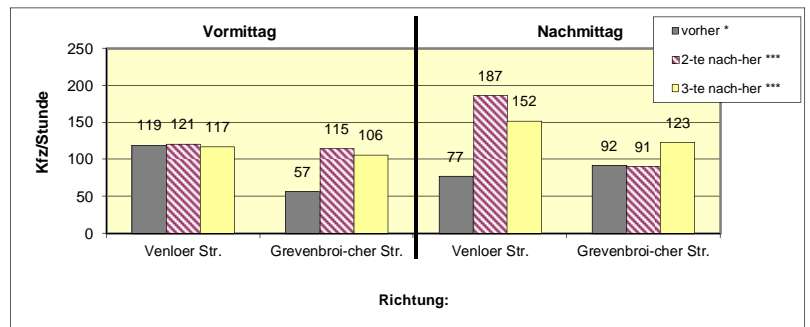


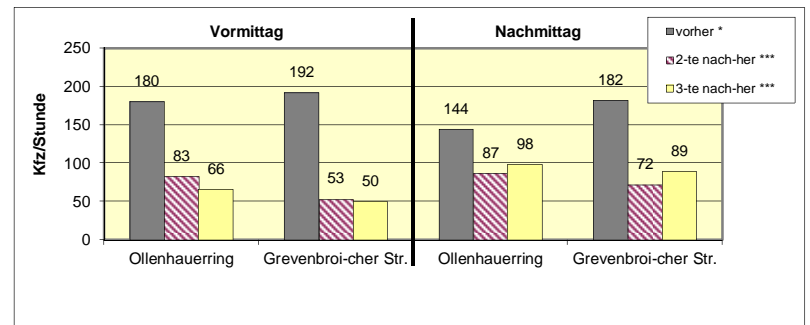
## Verkehrskonzept Bocklemünd/Mengenich

**Vergleich der Querschnittsbelastung in Kfz/Stunde in den Straßen des Gebietes vor und nach Einrichtung der Schrankenanlage in der Nattermannallee in der jeweiligen Fahrtrichtung zur heutigen Sperrzeit der Nattermannallee**

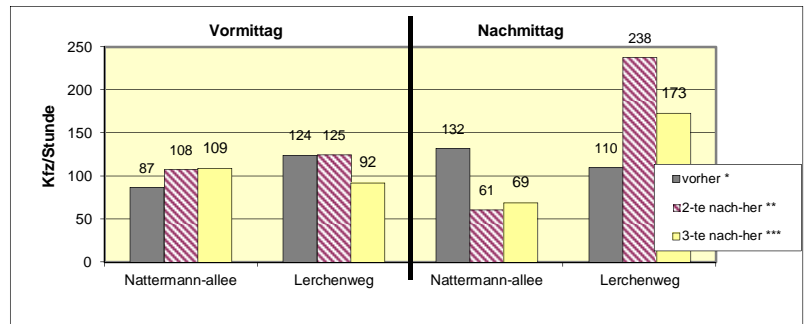
Andreas-Muhr-Str.		vorher *	2-te nach-her ***	3-te nach-her ***
Vormittag 8-9 Uhr	Venloer Str.	119	121	117
	Grevenbroi-cher Str.	57	115	106
Nach-mittag 16-17 Uhr	Venloer Str.	77	187	152
	Grevenbroi-cher Str.	92	91	123



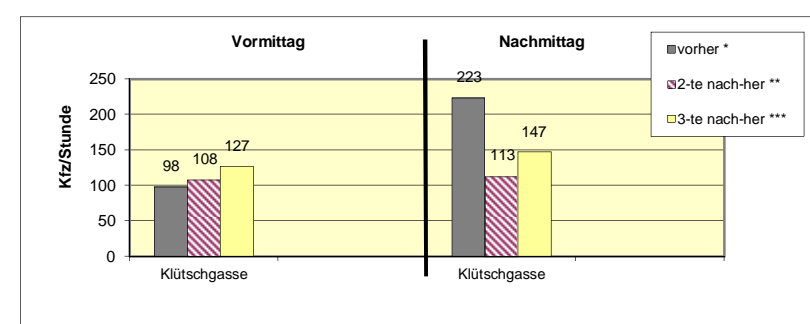
Lerchenweg		vorher *	2-te nach-her ***	3-te nach-her ***
Vormittag 8-9 Uhr	Ollenhauerring	180	83	66
	Grevenbroi-cher Str.	192	53	50
Nach-mittag 16-17 Uhr	Ollenhauerring	144	87	98
	Grevenbroi-cher Str.	182	72	89



Mengenicher Str.		vorher *	2-te nach-her **	3-te nach-her ***
Vormittag 8-9 Uhr	Nattermann-allee	87	108	109
	Lerchenweg	124	125	92
Nach-mittag 16-17 Uhr	Nattermann-allee	132	61	69
	Lerchenweg	110	238	173



Untere Dorstr.		vorher *	2-te nach-her **	3-te nach-her ***
Vormittag 8-9 Uhr	Klütschgasse	98	108	127
Nach-mittag 16-17 Uhr	Klütschgasse	223	113	147



\* Erhebung vom Oktober 2002

\*\* Erhebung vom April 2008

\*\*\* Erhebung aus dem Jahre 2013