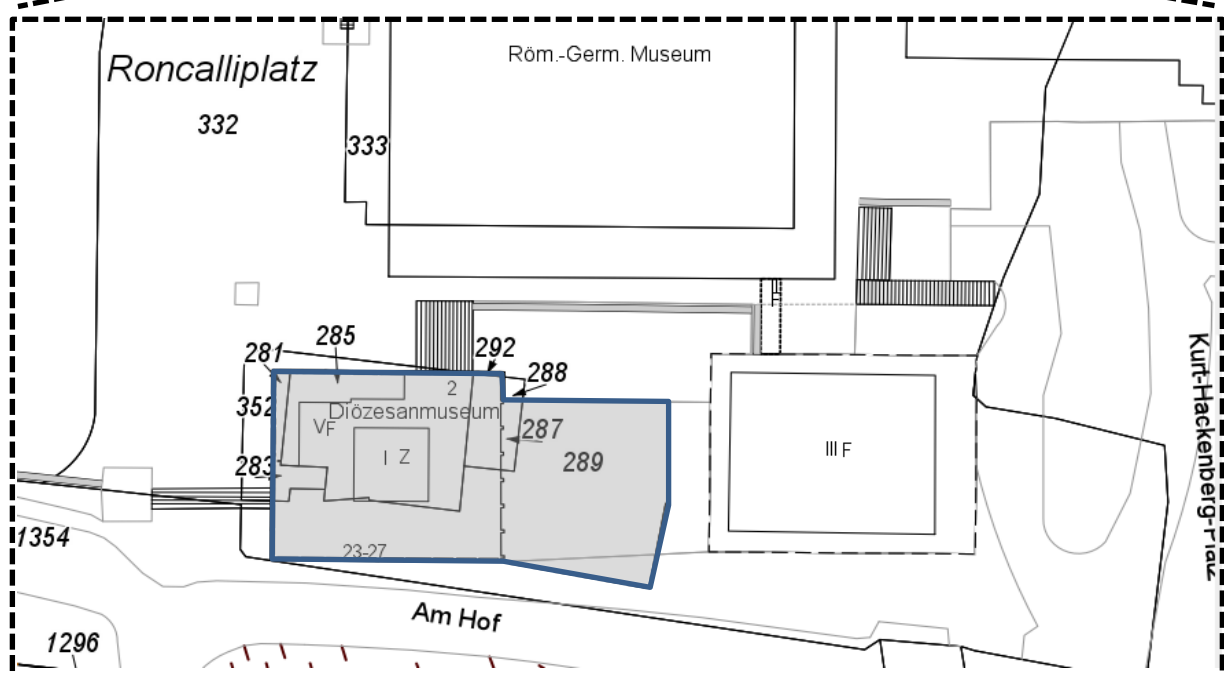
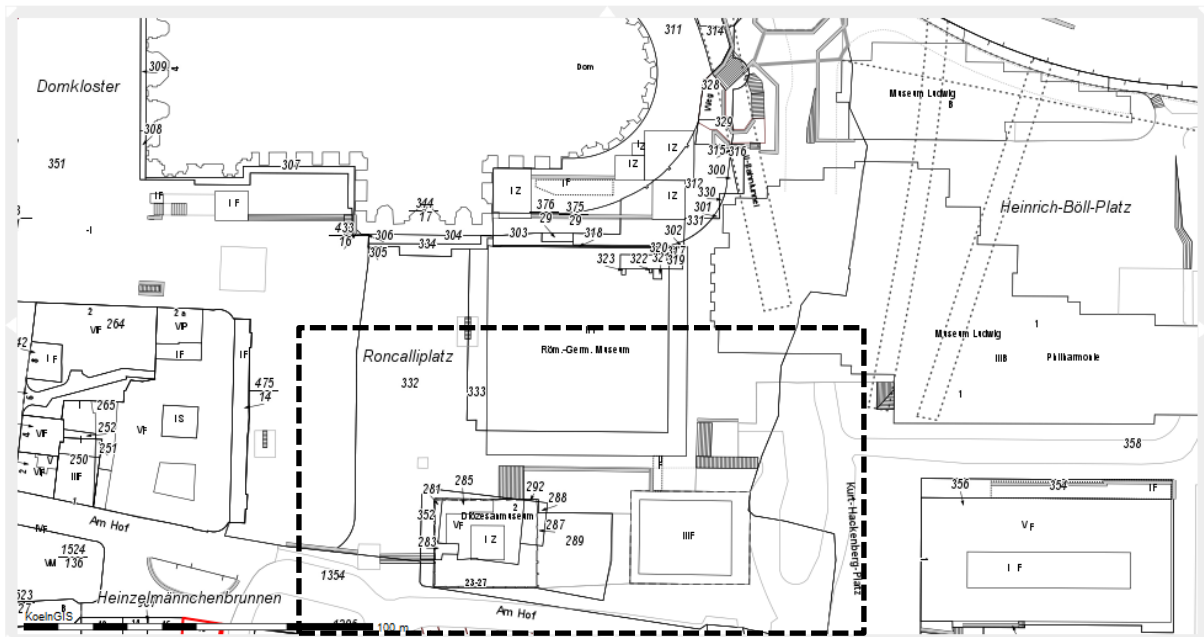


Historische Mitte Köln Übersichtsplan über die Grundstücks- und Eigentumsverhältnisse



Eigentum Hohe Domkirche vertreten durch das Metropolitankapitel

Gem. Köln, Flur 30, Flurstücke

281 24 m²

283 26 m²

285 394 m²

287 74 m²

289 719 m²

292 3 m²

1.240 m²

Eigentum Stadt Köln

Gem. Köln, Flur 30, Flurstücke

288

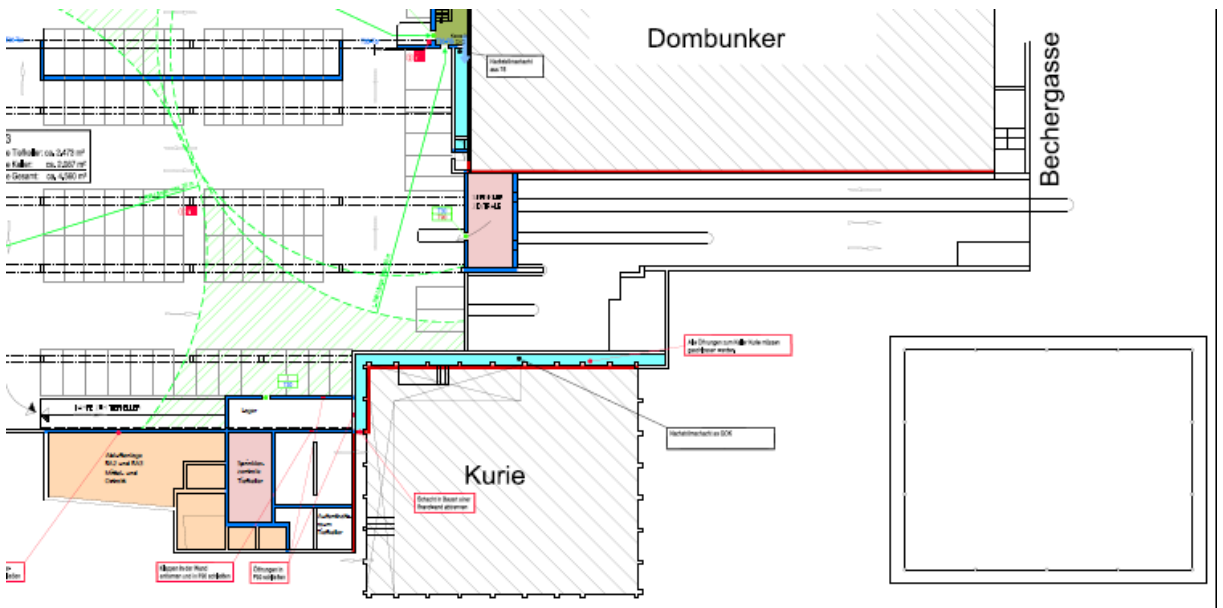
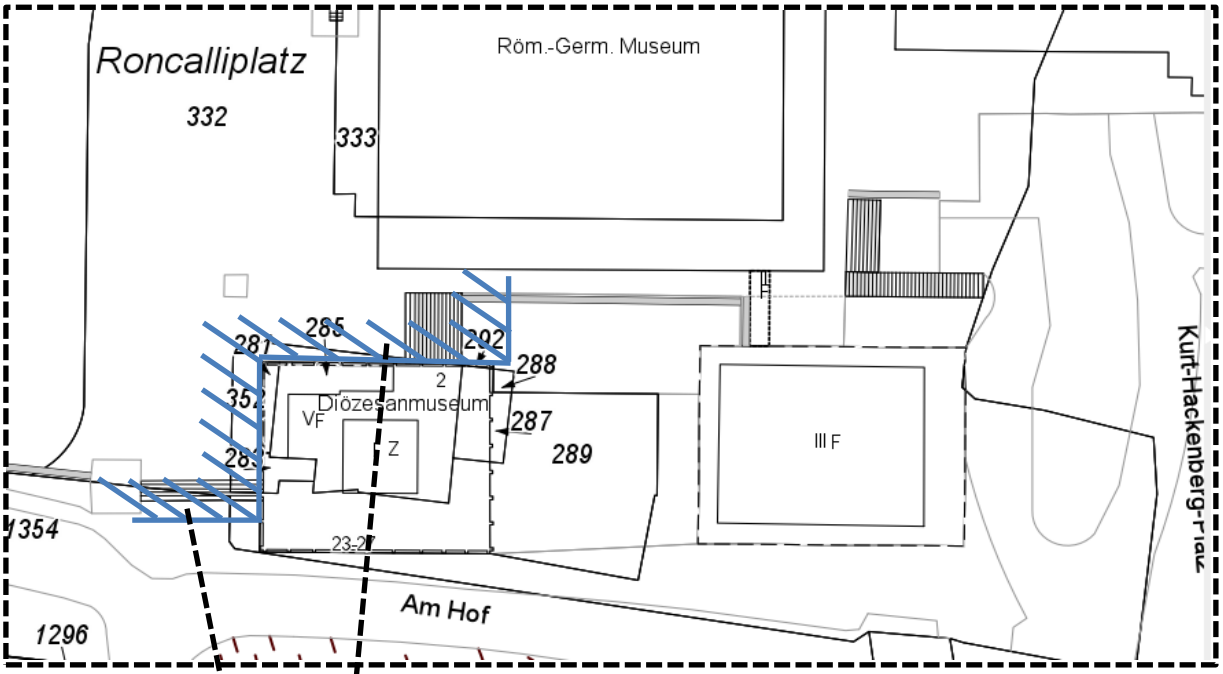
352

332

333

358

Historische Mitte Köln
Lage der Dom-Tiefgarage am Baufeld



Planausschnitt (Keller) der Dom-Tiefgarage