


Bebauungsplan-Nr. : xxxxx/xx
 rechtsverbindlich seit xx.xx.xx
 Es gilt BauNVO von: xx.xx.xx

Fluchtlinienplan-Nr. : festgestellt am:

Eintragung im Baulastenverzeichnis:

27.09.06

Für die Übereinstimmung von Projekteintragung und
 Bauzeichnung



Ina-Marie Orawiec



Architekturbüro

OX2 architekten

ina-marie orawiec marcin orawiec

Kupferstr. 13
 52070 Aachen
 Tel.: 0241 9108800
 Fax.: 0241 157600

P				
O				
N				
M				
L				
K				
J				
I				
H				
G				
F	Änderungen	ad	22.09.2006	06-11700.78
E	Projekteintragung-Baulasten	Kout	11.09.2006	06-11700.78
D	Erweiterung als Lageplan zum Bauantrag	Kout	06.09.2006	06-11700.78
C	Berechnung DGM-Höhenlinien	Kout	10.07.2006	06-11700.78
B	Eintragung Top-Aufnahme Engel	Kout	22.05.2006	05-11700.74
A	Grundanfertigung	Kout	20.10.2005	05-11700.74
Index	Anfertigung/Ergänzung	Bearb.	Datum	MS-Nr.

AMTLICHER LAGEPLAN ZUM BAUANTRAG

1:500

PROJEKT : Hubschrauber-Betriebsstation, Köln

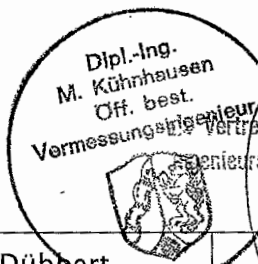
ORT: Kalk-Mülheimer-Straße, Köln-Kalk

GEMARKUNG : Deutz, FLUR 33, FLURSTÜCK : 800 u.a.

GSE
 Grundstücksentwicklungsges. mbH
 Ferdinand-Porsche-Straße 17, 51149 Köln
 Tel.: 0 22 03 / 30 19 93, Fax: 0 22 03 / 3 82 14

BAUHERR: GSE Grundstücksentwicklungsgesellschaft mbH & Co.KG.

Köln-Deutz, den 27. September 2006



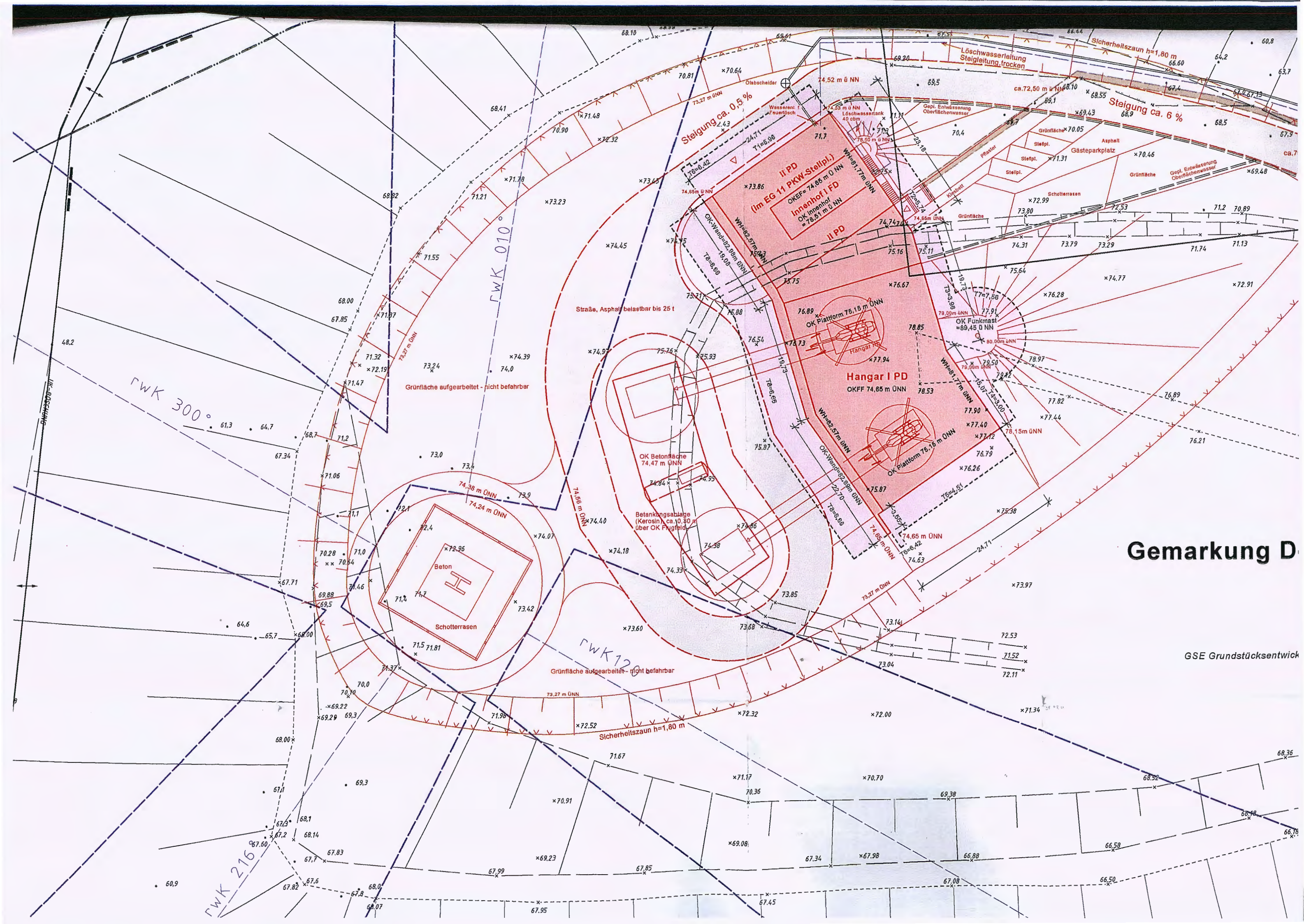
Vertreter des Off. best. Vermessungs-
 Ingenieurs Dipl.-Ing. Martin Kühnhausen
 öffentl. best. Vermessungsingenieur

**Kühnhausen
 Dübbert**
 Öffentlich bestellte
 Vermessungsingenieure

Dipl.Ing. P.Dübbert
 Dipl.Ing. M.Kühnhausen

Graf-Geßler-Straße 5
 50679 Köln (Deutz)

Telefon: 0221 / 980 28-0
 Telefax: 0221 / 980 28-33
 vermessung@kd-koeln.de



Gemarkung D

GSE Grundstücksentwick

ΓWK 300°

ΓWK 010°

ΓWK 120°

ΓWK 216°