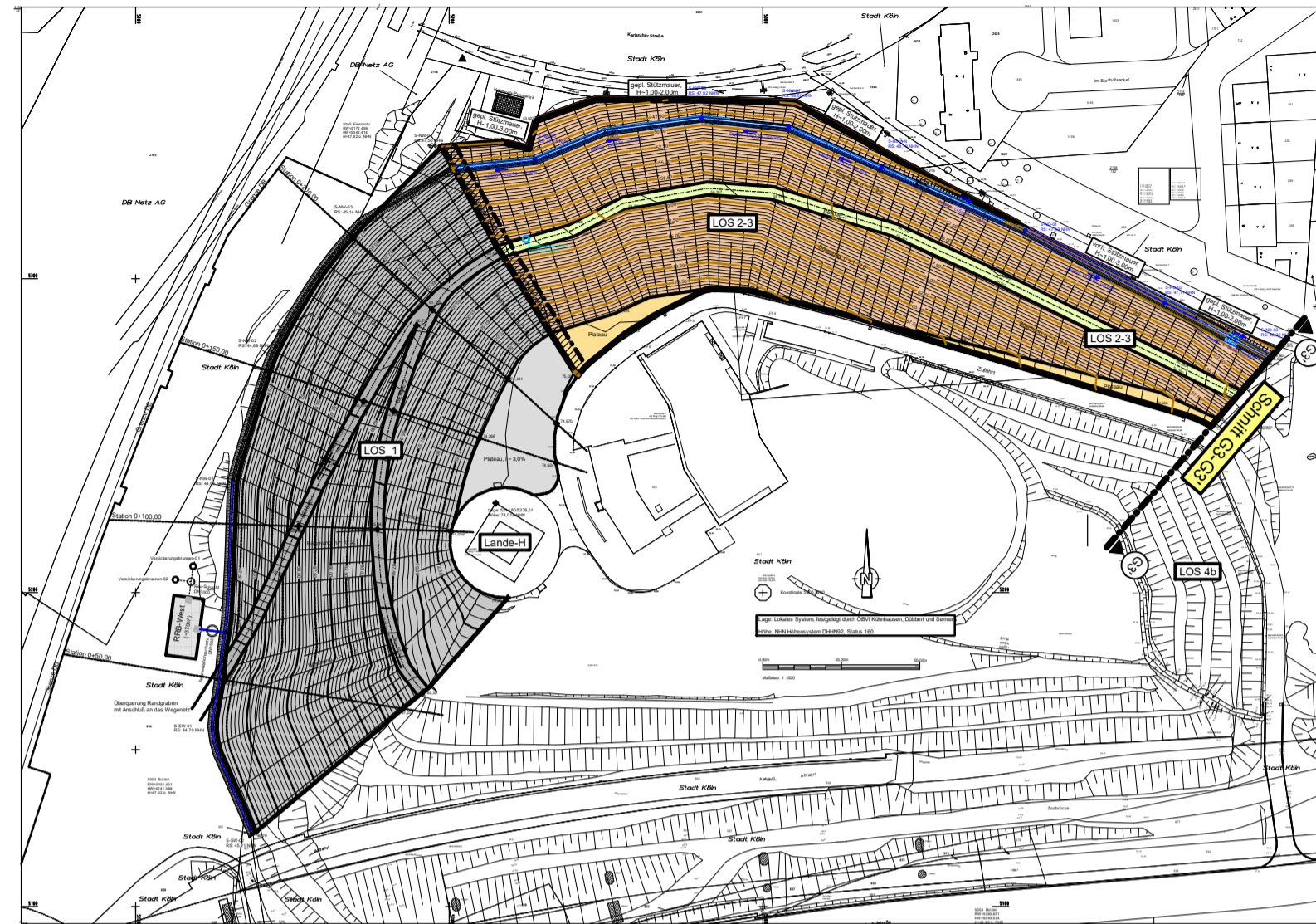
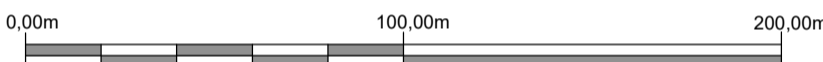


Schnitt G3 - G3'



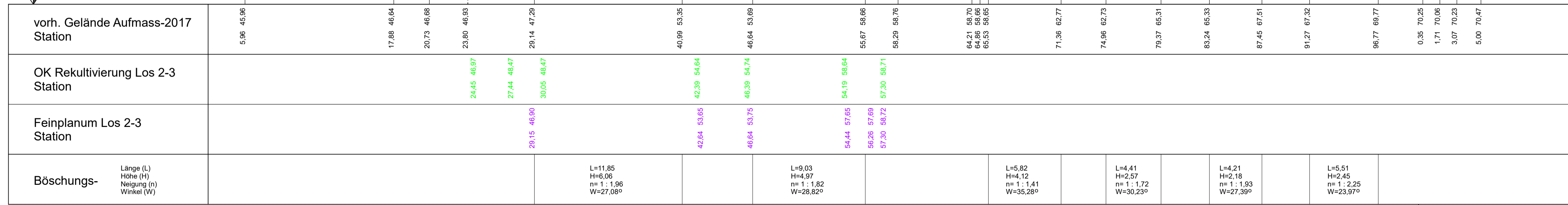
Lageplan auszug



Maßstab: 1 : 2000

M = 1:200/200

NHN 30,00



Station	5,96	17,88	20,73	23,80	29,14	40,99	46,64	55,67	58,29	64,21	64,86	65,53	71,36	74,96	79,37	83,24	87,45	91,27	96,77	100,00	
vorh. Gelände Aufmass-2017 Station	45,96	46,64	46,68	46,93	47,29	53,35	53,69	58,66	58,76	58,70	58,66	58,65	62,77	62,73	65,31	65,33	67,51	67,32	69,77	70,25	
OK Rekultivierung Los 2-3 Station				46,97	48,47	54,64	54,74	58,64	58,71												
Feinplanum Los 2-3 Station				46,90		53,65	53,75	57,65	57,69												
Böschungs- Länge (L) Höhe (H) Neigung (n) Winkel (W)						L=11,85 H=6,06 n= 1 : 1,96 W=27,08°		L=9,03 H=4,97 n= 1 : 1,82 W=28,82°		L=5,82 H=4,12 n= 1 : 1,41 W=35,28°			L=4,41 H=2,57 n= 1 : 1,72 W=30,23°			L=4,21 H=2,18 n= 1 : 1,93 W=27,39°			L=5,51 H=2,45 n= 1 : 2,25 W=23,97°		

0+100

Legende - LOS 2-3

- OK Rekultivierung
- Feinplanum
- vorh. Gelände, Aufmass-2017
- gepl. Stützwand, H≤3,00m
- Auftragsbereich, V~3.600m³
- Abtragsbereich, V~7.500m³

Stadt Köln Amt 69/692	keine Einträge	Stadt Köln Amt 57	keine Einträge
	Einträge übernommen		Einträge übernommen
Stadt Köln Amt 69/692	keine Einträge	Stadt Köln Amt 26	keine Einträge
	Einträge übernommen		Einträge übernommen
Stadt Köln Amt 66	keine Einträge	SEB	keine Einträge
	Einträge übernommen		Einträge übernommen

Prüfungsinformation:
 Plankizze:
 Planstufe: **ENTWURFSPLANUNG**

Planverfasser/in : GFP Ingenieurbüro für Geotechnik und Umweltplanung Keetmannstraße 39, D-47058 Duisburg Projekt-Nr.: 1604 220		Datum bearb. 22.05.2017 gez. 22.05.2017 gepr.	Name D.Beltscheid D.Beltscheid
Bauwerk: Köln-Kalkberg Sanierung Los 2_3		Maßstab: 1 : 200	Blattgröße: 400*800
		Bauwerks-Nr.:	

Plan-Nr.:	E - OB - QS - 1105 - a - v				Planinhalt: Schnitt G3-G3' Bereich: Los-2/3 Übergang Los_4
Phase	Inhalt	Plantyp	Zeichnungsnummer	Index	Status
Stadt Köln Amt 69	freigegeben ohne Einträge	Stadt Köln Amt 69/4	freigegeben ohne Einträge	Stadt Köln Amt 69/2	freigegeben ohne Einträge
	freigegeben mit Einträgen		freigegeben mit Einträgen		freigegeben mit Einträgen
Datum / Unterschrift		Datum / Unterschrift		Datum / Unterschrift	

Die Oberbürgermeisterin **Stadt Köln**
 Amt für Brücken, Tunnel und Stadtbahnbau

Das Urheberrecht an dieser Zeichnung verbleibt bei der Stadt Köln (§§ 1, 2, 15-18, 96 des Urheberrechtsgesetzes vom 09.09.1965 BGBI S. 1273).
 Die Einspeicherung und Verarbeitung in elektronischen Systemen ist nur mit unserer schriftlichen Genehmigung zulässig. Die Zeichnung ist Dritten nicht zugänglich zu machen. Zuwiderhandlungen werden zivil- und strafrechtlich verfolgt.