

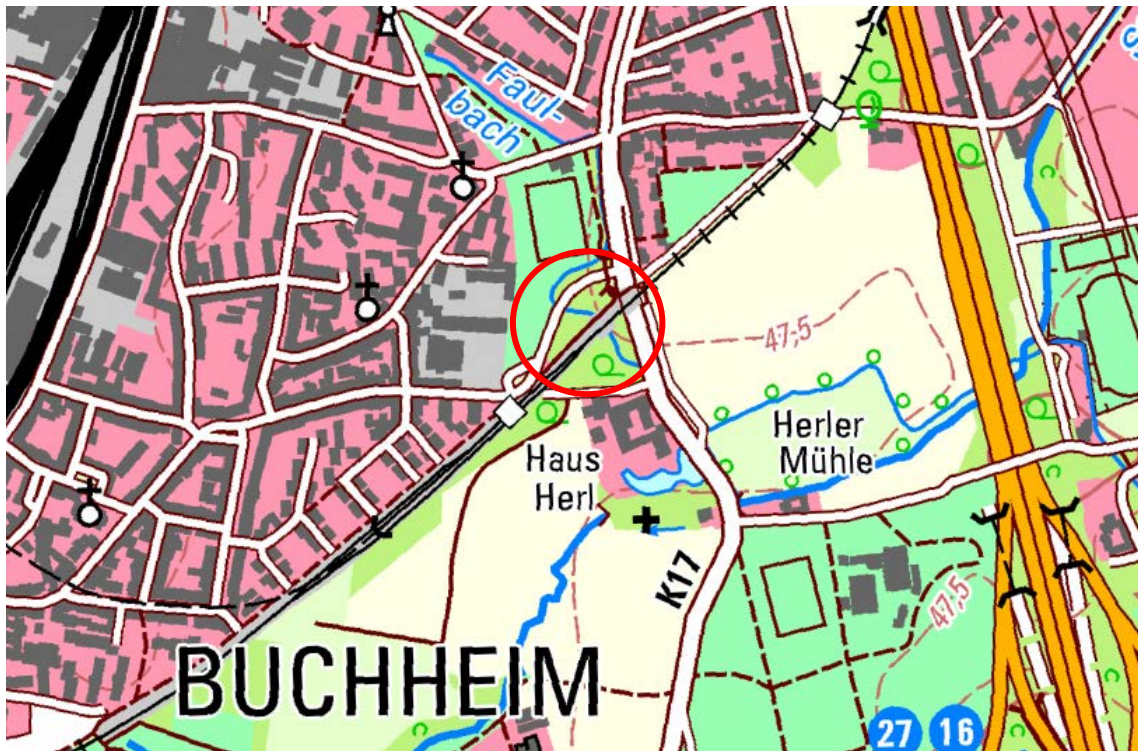
Faulbach (Flehbach)

Maßnahmen-Nr.: 4 **Bearbeitungstrecke:** von km 2,25 bis km 2,53

Bearbeitungslänge: 280 m **Funktionselement:** Durchgangsstrahlweg

Gewässertyp: Fließgewässer der Niederungen

Übersichtsplan



Beschreibung Ist-Zustand

Linkes Vorland:

Sportplatz mit Zaun, Straßenbahnbrücke, Wäldchen

Linkes Ufer:

- mit Bäumen bewachsene, steile Böschung, Regelprofil
- Böschungsfuß z.T. mit Wasserbausteinen befestigt

Sohle:

sandig-lehmig, teilweise Verbau

Rechtes Ufer:

mit Bäumen bewachsene steile Böschung, Regelprofil, Böschungsfuß z.T. befestigt

Rechtes Vorland:

Straße (Buchheimer Ring, Herler Straße)

Eigentümer: privat öffentlich

Bemerkung:

Wassermengen: MNQ: _____ MQ: 1,04 m³/s HQ₁: 6,00 m³/s HQ_{bem}: _____

Faulbach (Flehbach)

Maßnahmen-Nr.: 4

Bearbeitungstrecke: von km 2,25 bis km 2,53

Foto Ist-Zustand (M4), gegen die Fließrichtung

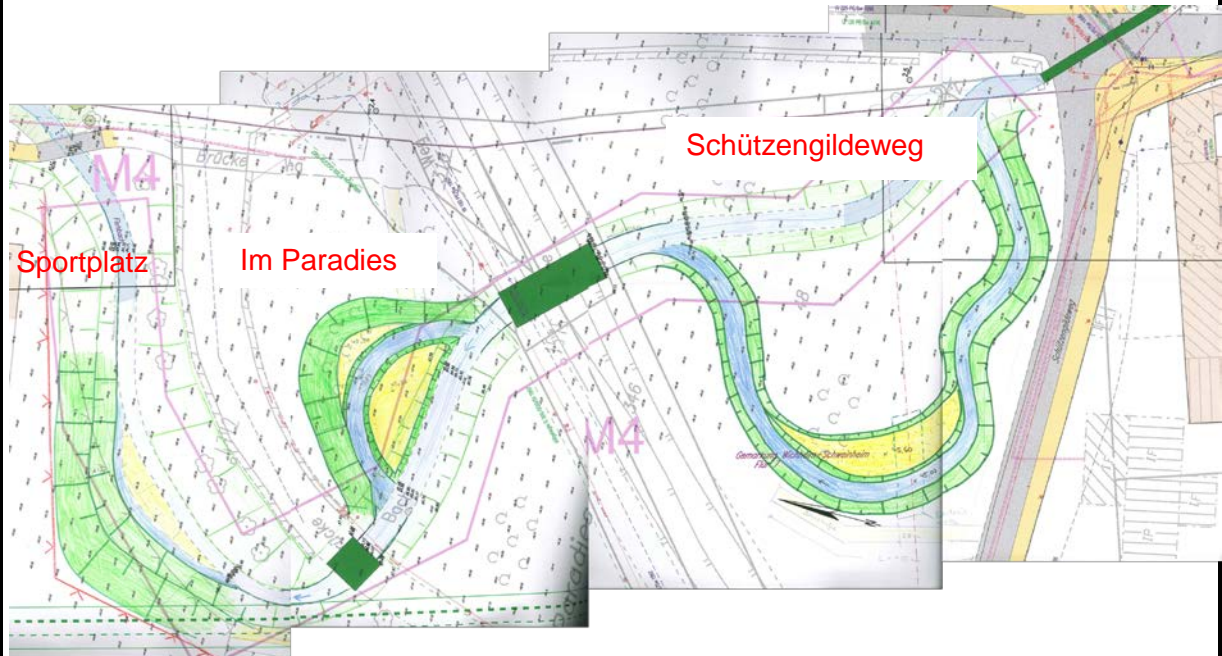


Foto Ist-Zustand (M4), Absturzbauwerk, gegen die Fließrichtung

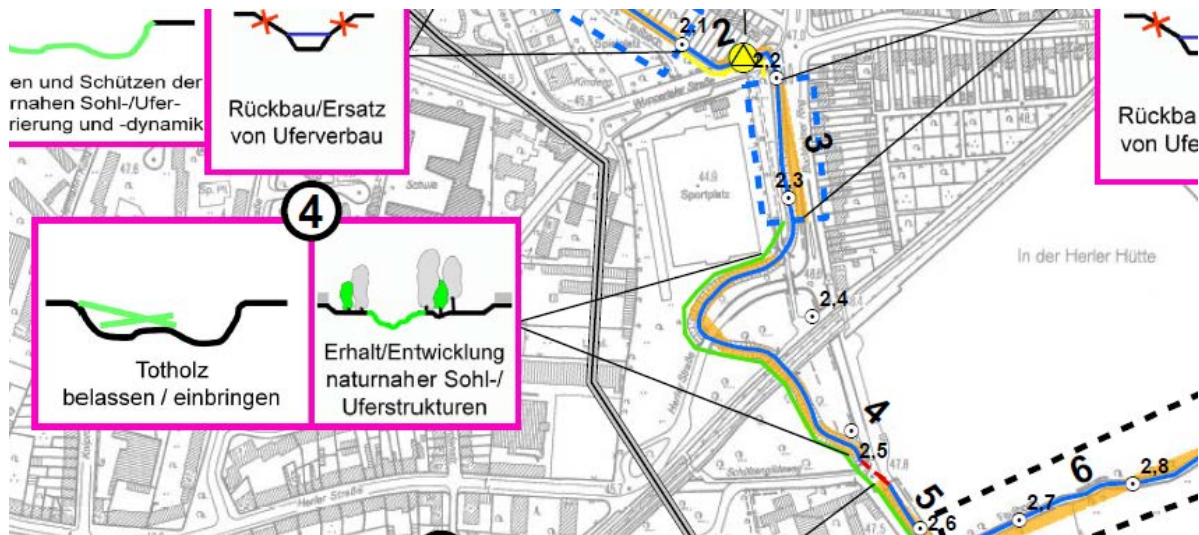


Faulbach (Flehbach)

Maßnahmen-Nr.: 4

Bearbeitungstrecke: von km 2,25 bis km 2,53

Umsetzungsfahrplan (Stand März 2012)



Maßnahmenbeschreibung Umsetzungsfahrplan

Der oberstromige Maßnahmenabschnitt 4 (Stat. 2+530 - 2+350) bedarf einer Herstellung von Varianz durch Vitalisierung innerhalb des vorhandenen Bachprofils. Um diesen Gewässerabschnitt ökologisch zu verbessern, ist somit das Einbringen von Totholz notwendig. Diese Maßnahmen sollen bis zum Jahr 2018 realisiert werden.

Restriktionen

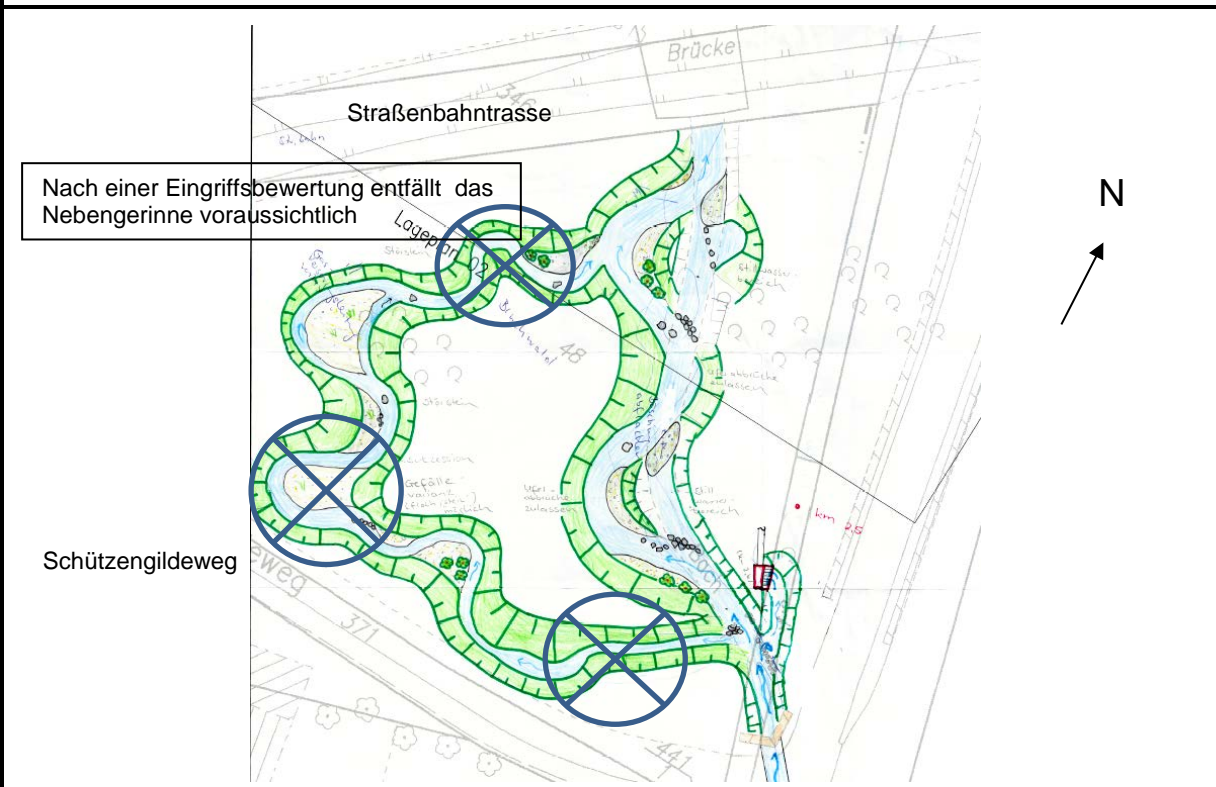
Versorger:	Strom, Gas, Wasser vorhanden. Telekom, Ferngas fehlt noch, wird
Kampfmittel:	Abfrage erfolgt noch
Boden:	Sondierungen erfolgen noch
Grundstück:	Fußweg und Straße minimieren Gestaltungsraum
Sonstiges:	Höhenlage durch vorhandene Durchlässe vorgegeben; Absturzbauwerk beachten!
Bewuchs:	Rodungen im Winterhalbjahr

Faulbach (Flehbach)

Maßnahmen-Nr.: 4

Bearbeitungstrecke: von km 2,25 bis km 2,53

Gestaltungsidee



Maßnahmenbeschreibung Gestaltungsidee

Der Maßnahmenabschnitt FLE4 wird in die Bereiche 1. Schützengildeweg, 2. Im Paradies und 3. Sportplatz unterteilt. Der Bereich 3. Sportplatz wird aufgrund der Restriktionen belassen.

Linkes Vorland:

1. Wäldchen nutzen für kleines Nebengerinne

Linkes Ufer:

Regelprofil aufbrechen, Sohlbreiten- und Böschungsneigungsvarianz

Sohle:

Strukturverbesserung durch Auflandungen, Stör- und Leitsteine, verankertem Totholz; zusätzlich Sohlbreitenvarianz schaffen mit Kehr-/Stillwasserbereichen; Absturzbauwerk verdichten

Rechtes Ufer:

Verbau an den Ufern entfernen und durch ingenieurbioologische Bauweisen sichern.

Rechtes Vorland:

Keine Veränderung möglich wegen paralleler Straßen oder ehemaliger Bachverrohrung.

Zeiten: Umsetzung bis 2018

Genehmigungsverfahren

Gewässerunterhaltung

§ 68 WHG

§ 99 LWG

Faulbach (Flehbach)	
Maßnahmen-Nr.: 4	Bearbeitungstrecke: von km 2,25 bis km 2,53
Entwurf	
erfolgt noch	
Maßnahmenbeschreibung Entwurf	
Linkes Vorland:	
Linkes Ufer:	
Sohle:	
Rechtes Ufer:	
Rechtes Vorland:	
Kosten	
Kostenschätzung Gestaltungsidee: 200.000€	