





LEGENDE

Ausgleichsplanung

Bestandsblotop

 BF31 Einzelbaum, standorttypisch, geringes Baumholz, BW 14


 HA0 Ackerfläche, BW 7

 HH7 Grasflur an Böschungen, Straßen- und Wegrändern, BW 14

Zielblotop

 BA11 Feldgehölze, standorttypisch, geringes Baumholz, BW 21

 EA1 Krautsaum, extensiver Wiesenstreifen, BW 15



LANDSCHAFTSPFLEGERISCHER BEGLEITPLAN
 ERRICHTUNG EINER LANDWIRTSCHAFTLICHEN HALLE UND EINER REMISE ALS ANBAU AN EINE BESTEHENDE HALLE IN KÖLN-MORRINGEN

Ausgleichsflächenplan

Maststab: 1 : 500 Datum: 11. Januar 2018
 Plan Nr.: 3 Bearbeitet: J. Gisbertz

INGENIEURBÜRO
 FÜR GARTEN- UND LANDSCHAFTSPLANUNG
I. RIETMANN

SIEGBURGER STR. 245a, 53639 KÖNIGSWINTER - UTHWEILER,
 TEL.: 0 22 44 / 91 26 26, FAX: 91 26 27
 E-Mail: info@uener-riemann.de



Plangrundlage: Geoportal NRW

Diese Zeichnung und die darin enthaltenen Daten sind Eigentum des Ing.-Büro Ingrid Rietmann. Kein Teil dieser Zeichnung darf in irgendeiner Form (Druck, Fotokopie, Mikrofilm oder einem anderen Verfahren) ohne schriftliche Genehmigung des Ing.-Büro Ingrid Rietmann reproduziert, an Dritte weitergegeben oder unter Verwendung elektronischer Systeme verarbeitet, vervielfältigt oder verbreitet werden.

Copyright 2018