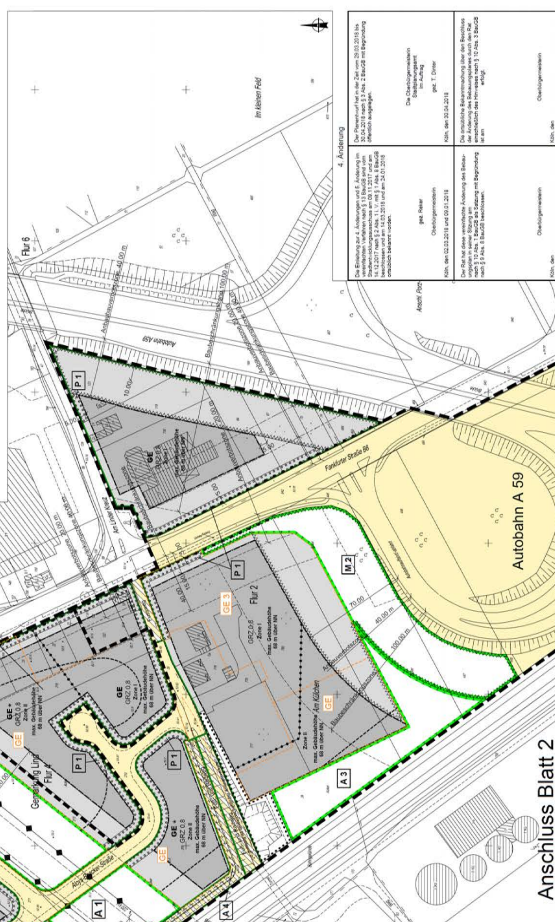
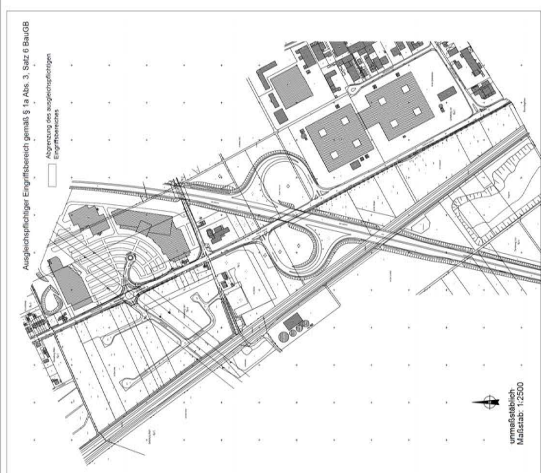
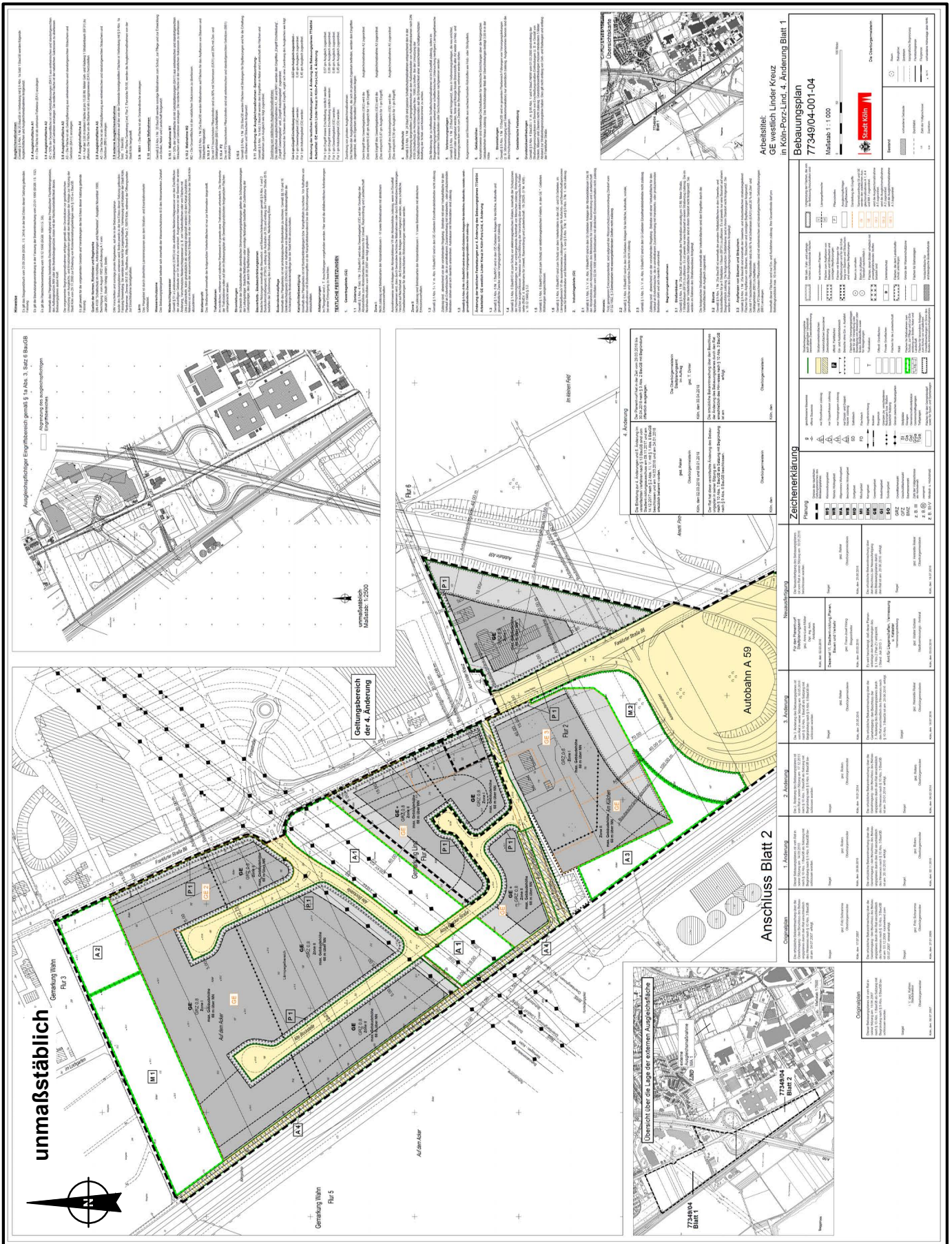
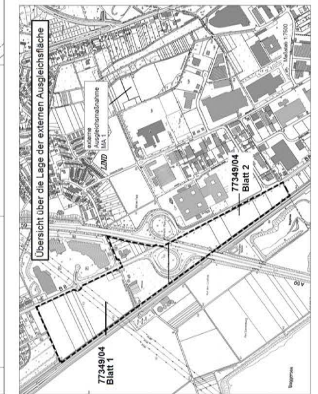


GE westlich Linder Kreuz 77349/04 Blatt 1
verkleinerter B - Plan
in Köln - Porz - Lind, 4. Änderung



Project information block including 'Arbeitsfile: GE westlich Linder Kreuz in Köln-Porz-Lind, 4. Änderung Blatt 1', 'Bebauungsplan 77349/04-001-04', 'Maßstab: 1:1.000', and the 'Stadt Köln' logo.

Table of 'Zeichenerklärung' (Legend) defining symbols for various planning elements like 'Anlagenbereich', 'Eingriffsbereich', 'Zeichenerklärung', 'Planung', 'Nutzung', 'Verkehr', 'Landschaft', 'Umwelt', 'Sonstige', 'Anlagenbereich', 'Eingriffsbereich', 'Zeichenerklärung', 'Planung', 'Nutzung', 'Verkehr', 'Landschaft', 'Umwelt', 'Sonstige'.



Technische Festsetzungen section containing detailed technical specifications and regulations for the planning area.