




	F1 Tenne		F4 Asphalt
	F2 Wege		F5 Rasen neu
	F3 Rasen vorh.		F6 Platz neu

Übersichtsplan Naturschutz
 Berechnung Kompensation

Datum: **21.03.2019** Maßstab: **1:500**

Maier Landschaftsarchitektur/
 Betonlandschaften

Format: **DIN A 3** Plannummer: **0064_402_190321_A**