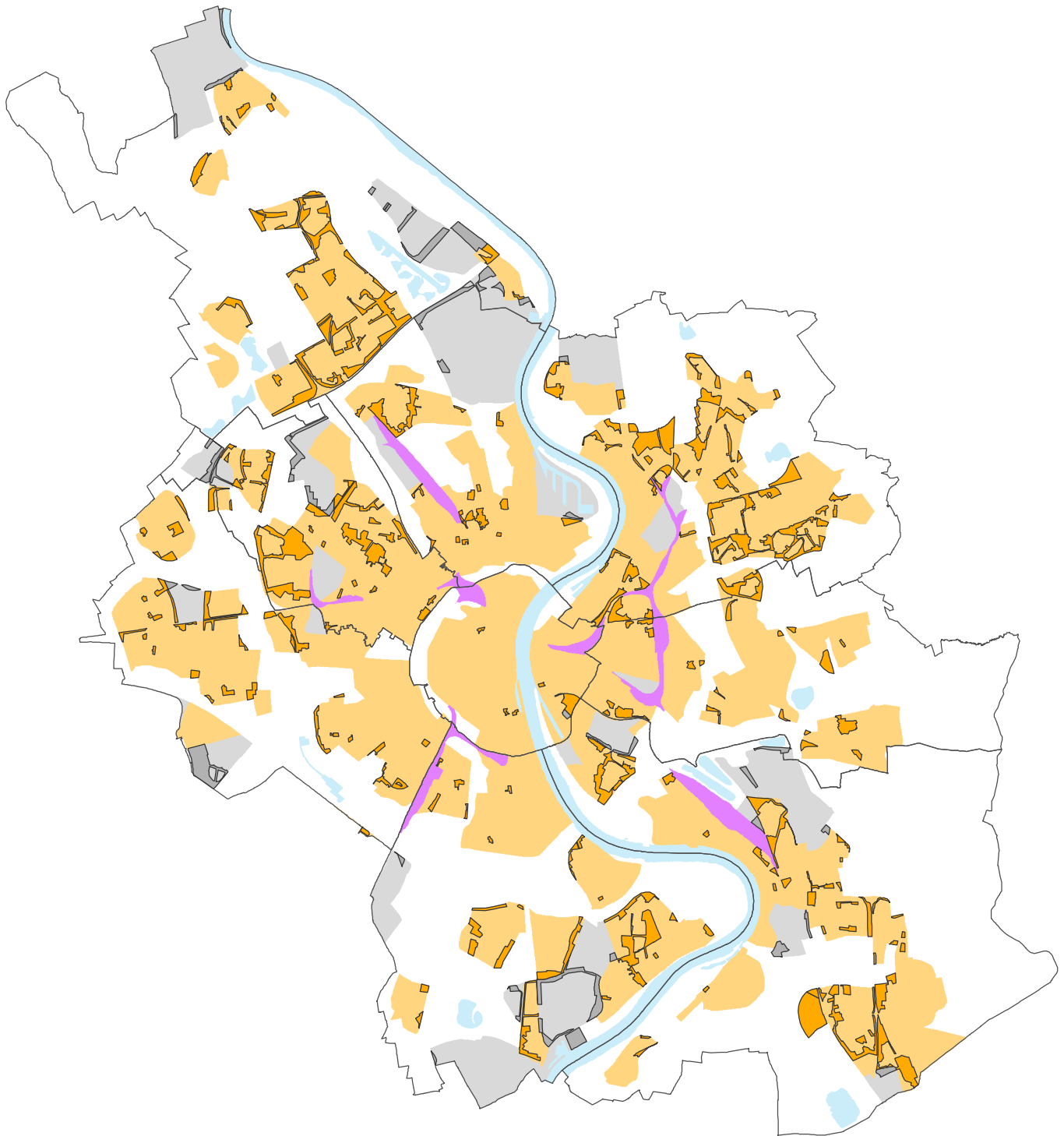






Übersicht Ausgangslage Reserveflächen (Bezirksregierung Köln)



Mitteilung - Anlage 2



Regionalplan Köln

-  Allgemeine Siedlungsbereiche
-  Bereiche für gewerbliche und industrielle Nutzung
-  Bahnbetriebsflächen
-  Oberflächengewässer

Reserveflächen Regionalplan (Bezirksregierung Köln)

-  Reserveflächen ASB (Bezirksregierung Köln)
-  Reserveflächen GIB (Bezirksregierung Köln)



1:150.000

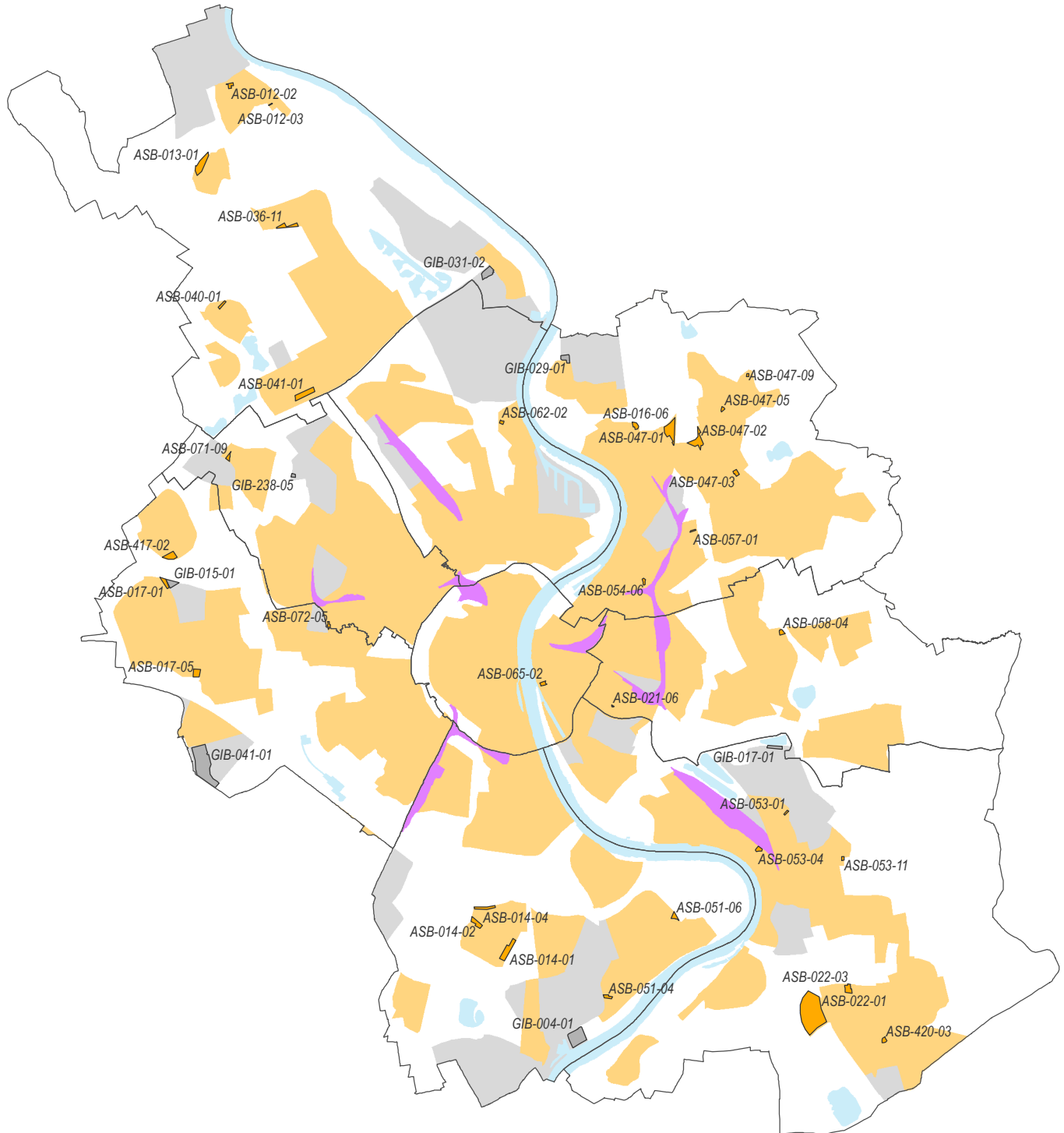
Datum: 21.03.2019 (Karte)

Autor: 151-2

Datenquelle: RBS - Amt für Stadtentwicklung und Statistik;
Reserveflächen/Regionalplan - Bezirksregierung Köln





Übersicht Reserveflächen nach Prüfung (AG Regionalplanung)

Mitteilung - Anlage 2





1:150.000

Regionalplan Köln

-  Allgemeine Siedlungsbereiche
-  Bereiche für gewerbliche und industrielle Nutzung
-  Bahnbetriebsflächen
-  Oberflächengewässer

Reserveflächen Regionalplan (nach Prüfung)

-  Reserveflächen ASB (nach Prüfung)
-  Reserveflächen GIB (nach Prüfung)

Datum: 21.03.2019 (Karte)

Autor: 151-2

Datenquelle: RBS - Amt für Stadtentwicklung und Statistik;
Reserveflächen/Regionalplan - Bezirksregierung Köln

REGIONALPLAN-ÜBERARBEITUNG: MODUL I - RESERVEFLÄCHEN

Mitteilung - Anlage 2

Stand: Mai 2019

Legende:	Abkürzung	Beschreibung
Regionalplan	ASB	Allgemeine Siedlungsbereiche
	GIB	Bereiche für gewerbliche und industrielle Nutzungen

Stadtteil	Bezeichnung	Größe (ha)	Darstellung Regionalplan	Hinweise
Stadtbezirk Innenstadt				
Deutz	ASB-065-02	1,22	ASB	Umsetzung StEK Wohnen (Neue Flächen für den Wohnungsbau)
Stadtbezirk Rodenkirchen				
Rondorf	ASB-014-01	7,61	ASB	
Rondorf	ASB-014-02	3,66	ASB	Wohnungsbauprogramm
Rondorf	ASB-014-04	3,01	ASB	Wohnungsbauprogramm
Weiß	ASB-051-06	1,88	ASB	
Sürth	ASB-051-04	1,52	ASB	Umsetzung StEK Wohnen (Neue Flächen für den Wohnungsbau)
Sürth	GIB-004-01	14,63	GIB (Zweckbindung)	Potenzialfläche Ausbau Godorfer Hafen
Stadtbezirk Lindenthal				
Weiden	ASB-017-05	3,13	ASB	Wohnen
Junkersdorf	GIB-041-01	34,68	GIB	Standort Frischzentrum
Lövenich	GIB-015-01	3,44	GIB	besondere Boden- und Klimafunktion
Lövenich	ASB-017-01	2,52	ASB	besondere Boden- und Klimafunktion
Widdersdorf	ASB-417-02	4,31	ASB	besondere Boden- und Klimafunktion
Stadtbezirk Ehrenfeld				
Ehrenfeld	ASB-072-05	1,00	ASB	Gewerbeflächenbereitstellungskonzept
Bocklemünd/ Mengenich	ASB-071-09	1,23	ASB	
Ossendorf	GIB-238-05	0,82	GIB	Gewerbeflächenbereitstellungskonzept
Stadtbezirk Nippes				
Niehl	ASB-062-02	0,72	ASB	Kindertagesstätte
Stadtbezirk Chorweiler				
Merkenich	GIB-031-02	5,74	GIB	Gewerbeflächenbereitstellungskonzept
Pesch	ASB-041-01	6,50	ASB	Umsetzung StEK Wohnen (Neue Flächen für den Wohnungsbau)
Esch/Auweiler	ASB-040-01	1,19	ASB	Umsetzung StEK Wohnen (Neue Flächen für den Wohnungsbau)
Blumenberg	ASB-036-11	3,36	ASB	Umsetzung StEK Wohnen (Neue Flächen für den Wohnungsbau)
Roggendorf/ Thenhoven	ASB-013-01	8,46	ASB	
Worringen	ASB-012-02	1,41	ASB	Umsetzung StEK Wohnen (Neue Flächen für den Wohnungsbau)
Worringen	ASB-012-03	0,20	ASB	Umsetzung StEK Wohnen (Neue Flächen für den Wohnungsbau)
Stadtbezirk Porz				
Ensen/Porz	ASB-053-04	1,45	ASB	
Eil	ASB-053-11	0,67	ASB	Umsetzung StEK Wohnen (Neue Flächen für den Wohnungsbau)

REGIONALPLAN-ÜBERARBEITUNG: MODUL I - RESERVEFLÄCHEN

Mitteilung - Anlage 2

Stand: Mai 2019

Stadtteil	Bezeichnung	Größe (ha)	Darstellung Regionalplan	Hinweise
Finkenberg	ASB-053-01	0,55	ASB	
Gremberghoven	GIB-017-01	2,87	GIB	
Wahnheide	ASB-420-03	1,20	ASB	
Wahn	ASB-022-03	3,23	ASB	Wohnungsbauprogramm
Libur	ASB-022-01	48,12	ASB	besondere Boden- und Klimafunktion
Stadtbezirk Kalk				
Humboldt/ Gremberg	ASB-021-06	0,19	ASB	Umsetzung StEK Wohnen (Neue Flächen für den Wohnungsbau)
Merheim	ASB-058-04	1,29	ASB	
Stadtbezirk Mülheim				
Mülheim	ASB-054-06	0,88	ASB	Umsetzung StEK Wohnen (Neue Flächen für den Wohnungsbau)
Buchheim	ASB-057-01	0,44	ASB	Gewerbeflächenbereitstellungskonzept
Flittard	GIB-029-01	3,26	GIB	
Höhenhaus	ASB-047-03	1,50	ASB	Wohnungsbauprogramm
Dünnwald	ASB-047-02	7,23	ASB	
Höhenhaus	ASB-047-01	10,06	ASB	
Dünnwald	ASB-047-09	0,47	ASB	
Dünnwald	ASB-047-05	0,74	ASB	
Stammheim	ASB-016-06	1,98	ASB	
Zusammenfassung:				
Reserveflächen insg.:	41 Flächen	~ 198 ha		