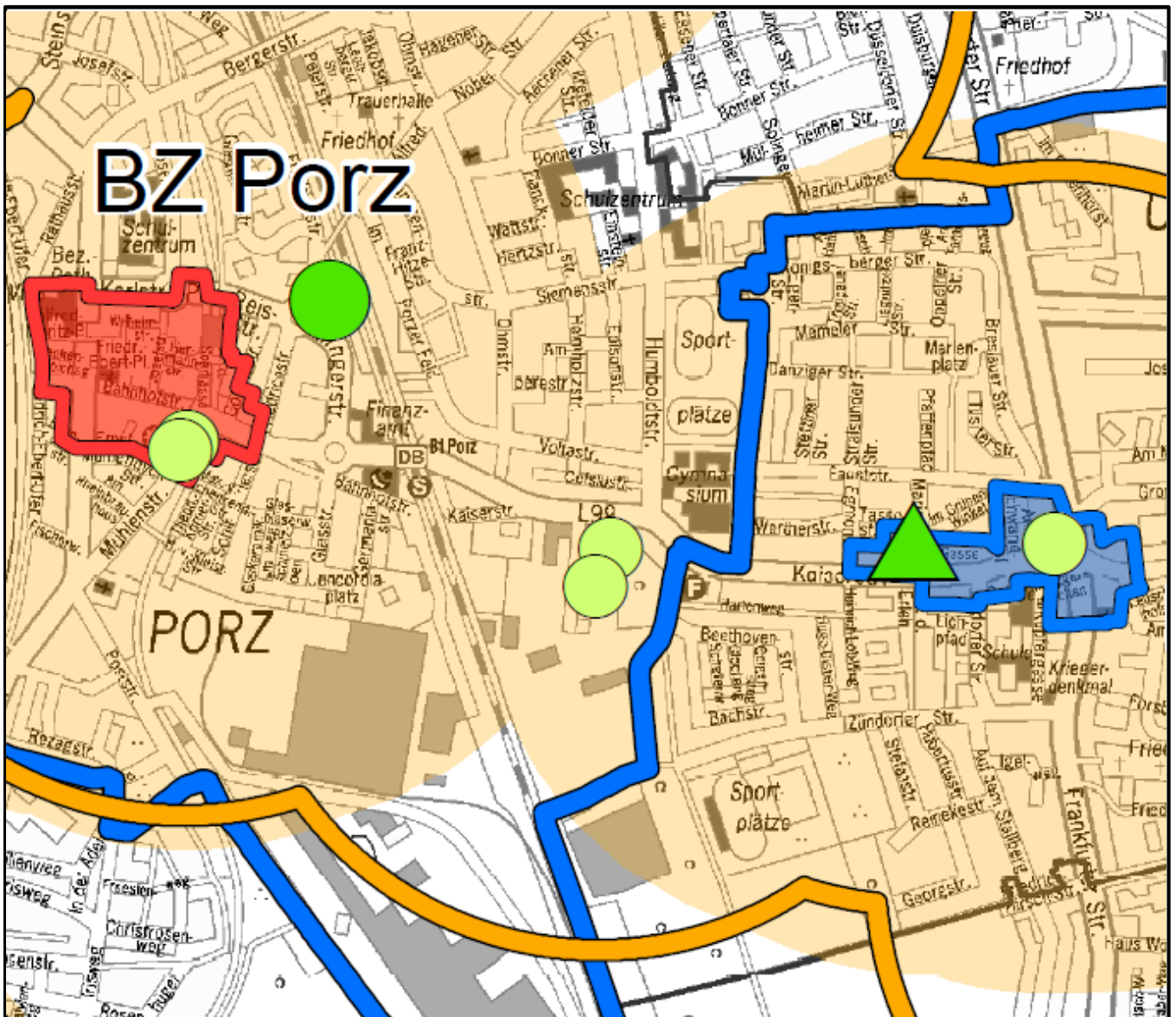


Ausschnitt aus dem Einzelhandel- und Zentrenkonzept - Stadtbezirk Porz




Kaiserstraße



in Köln - Porz







Nahversorgung / Einzugsbereiche

bedeutsame Lebensmittelbetriebe,
i. d. R. ab 400 m² VKF

-  SB-Warenhaus
-  Verbrauchermarkt
-  Supermarkt
-  Discounter
-  NVL - Nahversorgungslage

-  700 Meter Radius um die Zentren
-  700 Meter Radius um die Betriebe

Zentrenstruktur / Versorgungsgebiete

-  BZ - Bezirkszentrum
-  Versorgungsgebiet
-  STZ - Stadtteilzentrum
-  Versorgungsgebiet

Kartengrundlage: Stadt Köln

Darstellung: GMA 2018

unmaßstäblich

