

279 x 750 mm

Legende

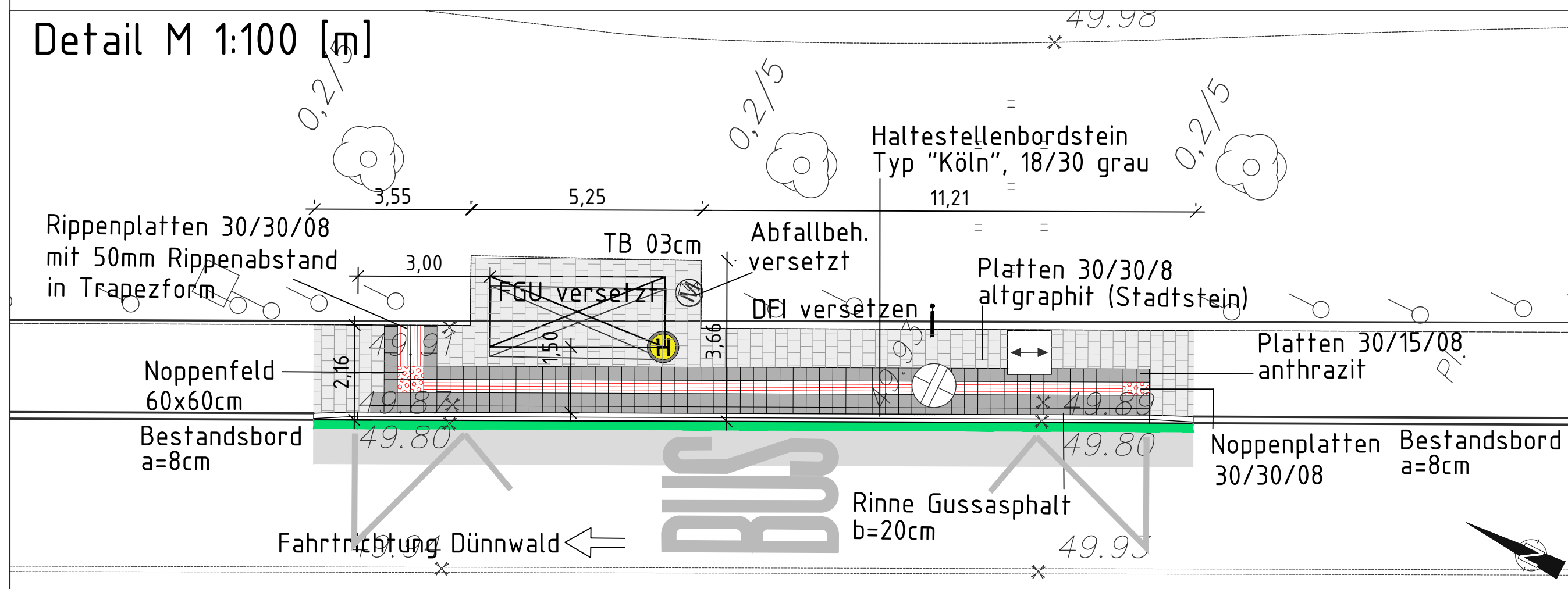
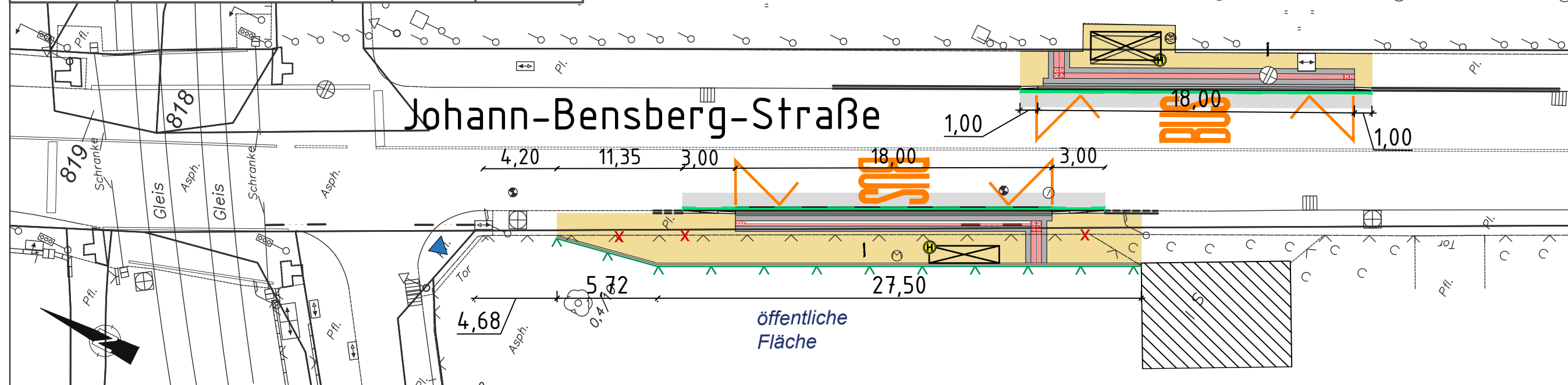
Bestand			
	Baum		Rückbau vorhandener Anlagen
	Verkehrs- und Hinweisschilder		Lichtsignalanlage
	Werbeanlagen/Anschlagssäule		Stromkasten
	Beleuchtungsanlagen		Kanaldeckel/Entlüftungsdeckel
	Poller, Mast, Fahnenstange		Gasschieber/Wasserschieber, Hydrant
	Bestandshöhe		Abfallbehälter/Briefkasten/Parkautomat
	Telefonzelle		Gebäude
	Sinkkasten/Enlauf		Fahrgastunterstand
	Schächte		Grünland
	Baumschutzbügel		Findling

Planung			
	Straßenbegrenzungslinie gemäß B-Plan		Materialwechsel
	Grundstücksgrenze privat/öffentlich		Straßenbegrenzungslinie gemäß B-Plan
	Zaun		Schmalstrich Markierungen
	Achse		Breitstrich Markierungen
	Gussasphalttrinne		Basamentstein 16/16/14
	Hochbord 12/15/25		Hochbord 12/15/25
	Rundbord 15/22		Tiefbord
	Winkelstein 30/22/8		Flachbord

	Asphalt/Gussasphalt		Gen. Geh- und Radweg Betonsteinplatten 30/30 altgraphit oder gleichwertig
	Betonsteinplatten 40/40 grau		baulicher Radweg Betonsteinplatten 30/15 rot
	Betonsteinplatten 30/30 altgraphit oder gleichwertig		Rotmarkierung auf der Fahrbahn Radfahrerfurt
	Betonsteinplatten 30/15 altgraphit oder gleichwertig		Grünfläche/ Baumbeet
	Betonsteinplatten 30/15 anthrazit		Taktile Elemente Rippenplatte 30/30
	Buskap Betonsteinplatten 30/30/8 altgraphit oder gleichwertig Blindenleitsystem 30/30/08 anthrazit		Taktile Elemente Noppenplatte 30/30
	Kleinflechter 10/10 Granit, hell		Gelandekauffläche
	Gelandekauffläche		Gelandekauffläche

	Standort für LSA und Mast		Standort für VZ Pfosten		Fahrgastunterstand		Findling
	Straßenbeleuchtung		Poller/ Absperropfosten		Dynamische Fahrgastinformationen (DFI) "optionaler Standort"		Baum
	Ein- und Ausfahrt KFZ		Sinkkasten		Abfallbehälter		Baumschutzbügel
	Fußläufiger Hauseingang		Abfallbehälter		Fahrradnadel/ Anlehnbügel		

Dienststelle	Art der Abstimmung	Unterschrift	Datum
KVB	Buskap		09.09.2020
662/1	StVO-Anordnung		15.09.2020

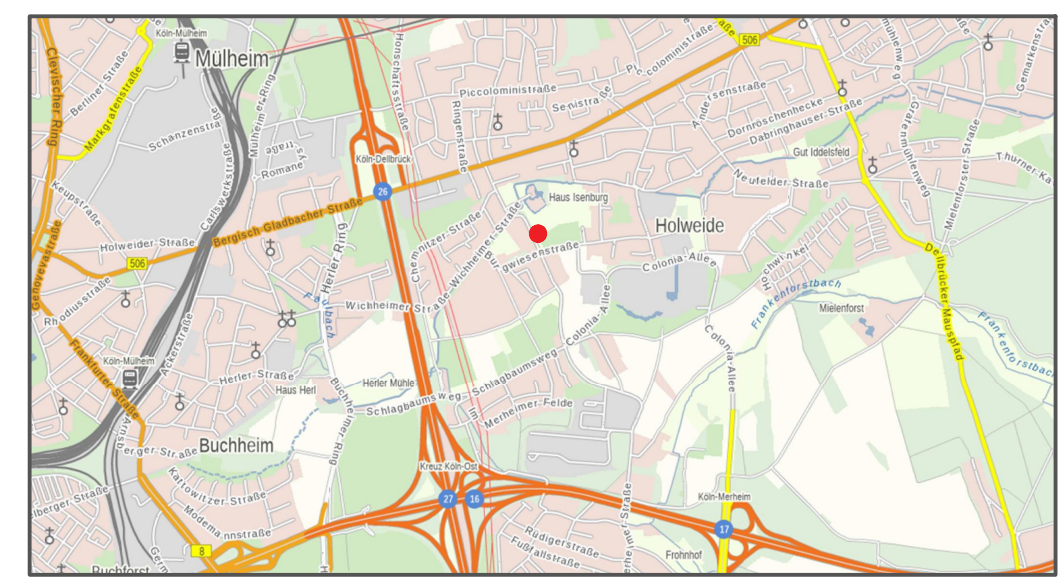


Johann-Bensberg

Pos.	Änderungen	Bearb.	Gez.	Gepr.	Geneh.	Datum

Vermessungstechnische Grundlage im Höhensystem: <input type="checkbox"/> NHN <input type="checkbox"/> NN	Koordinatensystem: <input type="checkbox"/> Gauß-Krüger <input type="checkbox"/> UTM/ ETRS85
Sicherheitsaudit vom:	Sitzung/Gremium:
Auditor/in:	Datum:

Übersichtsplan



Entwurfsplanung

Bezirk/ Stadtteil 9 / Holweide	Planart Lageplan
Straßenname/ Maßnahme Barrierefreier Haltestellenausbau der Linie 157 Haltestelle Nr.8: Vischeringstraße FR Dünnwald	
Datum 30.09.2020	Plannummer Anlage 2
Amtsleiter/-in (66)	EDV-Projekt/Dateiname
Abteilungsleiter/-in (664) 29.09.2020	Gruppenleiter/-in (664/5) 28.09.2020
Sachbearbeiter/-in (664/5) 14.09.2020	