

279 x 930 mm

Legende

Bestand			
	Baum		Rückbau vorhandener Anlagen
	Lichtsignalanlage		Gebäude
	Verkehrs- und Hinweisschilder		Bestandshöhe
	Stromkasten Verteilerkasten		Kanaldeckel Entlüftungdeckel
	Werbeanlagen/ Anschlagssäule		Telefonzelle
	Beleuchtungsanlagen		Sinkkasten Einlauf
	Poller, Mast, Fahnenstange		Schächte
	Fahrgastunterstand		Grünland
	Baumschutzbügel		Gasschieber Wasserschieber, Hydrant
	Busstop		Abfallbehälter, Briefkasten, Parkautomat
	Findling		Findling

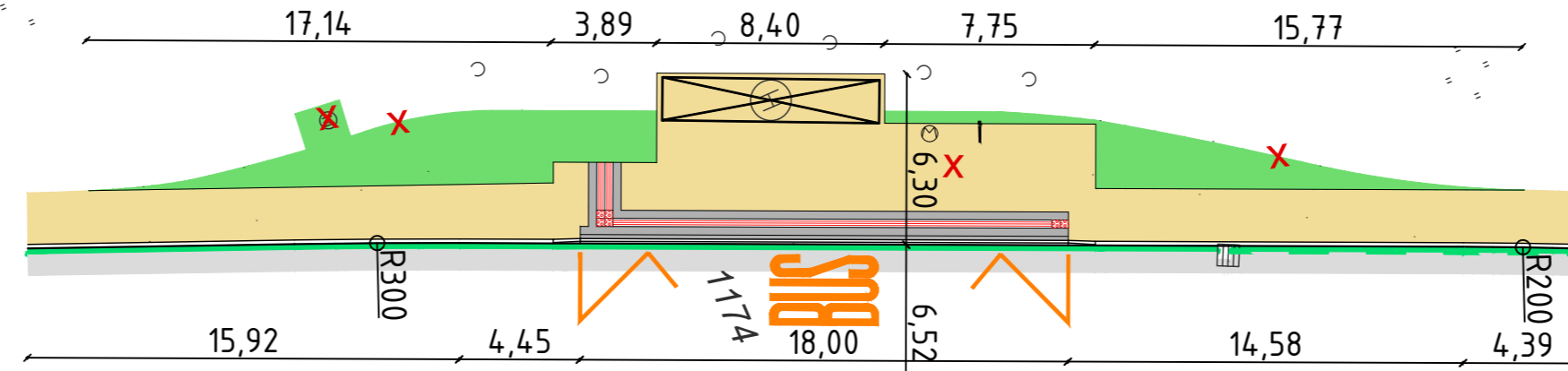
Planung			
	Straßenbegrenzungslinie gemäß B-Plan		Hochbord 12/15/25
	Materialwechsel		Rundbord 15/22
	Grundstücksgrenze privat/öffentlich		Tiefbord
	Zaun		Schmalstrich Markierungen
	Achse		Breitschich Markierungen
	Gussasphalttrinne		Basamentstein 16/16/14
	Winkelstein 30/22/8		Flachbord

	Asphalt/Gussasphalt		Betonsteinflester 10/20 altgraphit oder gleichwertig		Gem. Geh- und Radweg Betonsteinplatten 30/30 altgraphit oder gleichwertig
	Betonsteinplatten 40/40 grau		Betonsteinflester 10/20 anthrazit/ grau		baulicher Radweg Betonsteinplatten 30/15 rot
	Betonsteinplatten 30/30 altgraphit oder gleichwertig		Gehwegüberfahrt (mit LKW) Betonsteinplatten 10/20/10 altgraphit oder gleichwertig		Rotmarkierung auf der Fahrbahn Radfahrerturt
	Betonsteinplatten 30/15 altgraphit oder gleichwertig		Kleinflester 10/10 Granit, hell		Grünfläche/ Baumbeet
	Betonsteinplatten 30/15 anthrazit		Geländekauffläche		Taktile Elemente Rippenplatte 30/30
	Buskap Betonsteinplatten 30/30/8 altgraphit oder gleichwertig		Geländeverkauffläche		Taktile Elemente Noppenplatte 30/30

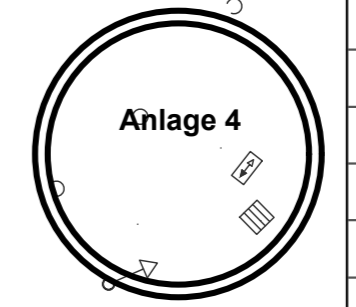
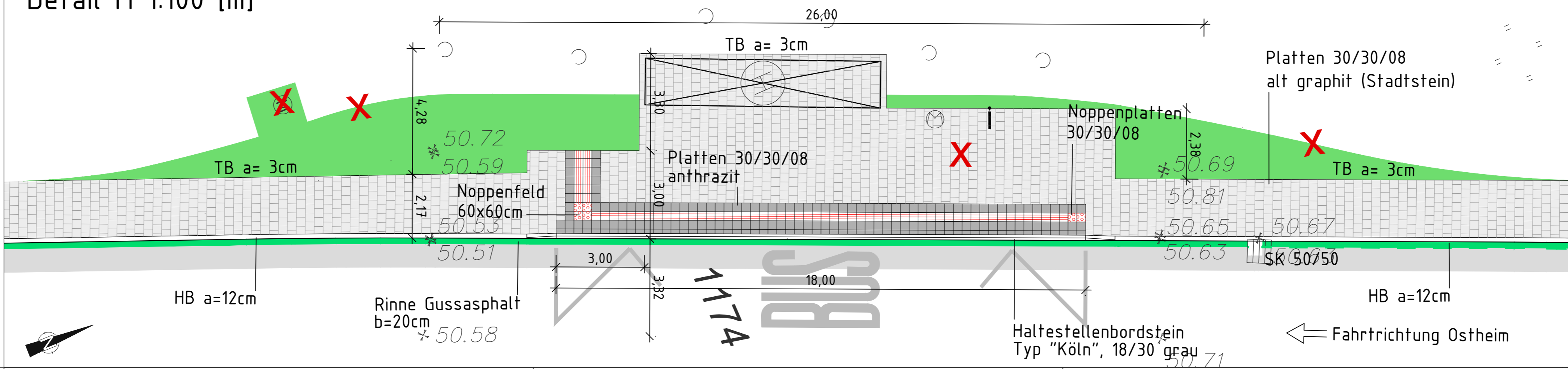
	Standort für LSA und Mast		Standort für VZ Pfosten		Fahrgastunterstand		Findling
	Straßenbeleuchtung		Poller/ Absperroposten		Dynamische Fahrgastinformationen (DFI) "optionaler Standort"		Baum
	Ein- und Ausfahrt KFZ		Sinkkasten		Abfallbehälter		Baumschutzbügel
	Fußläufiger Hauseingang						Fahrradnadel/ Anlehnbügel

Dienststelle	Art der Abstimmung	Unterschrift	Datum
KVB	Buskap		09.09.2020
662/1	StVO-Anordnung		15.09.2020

Neubrucker Ring



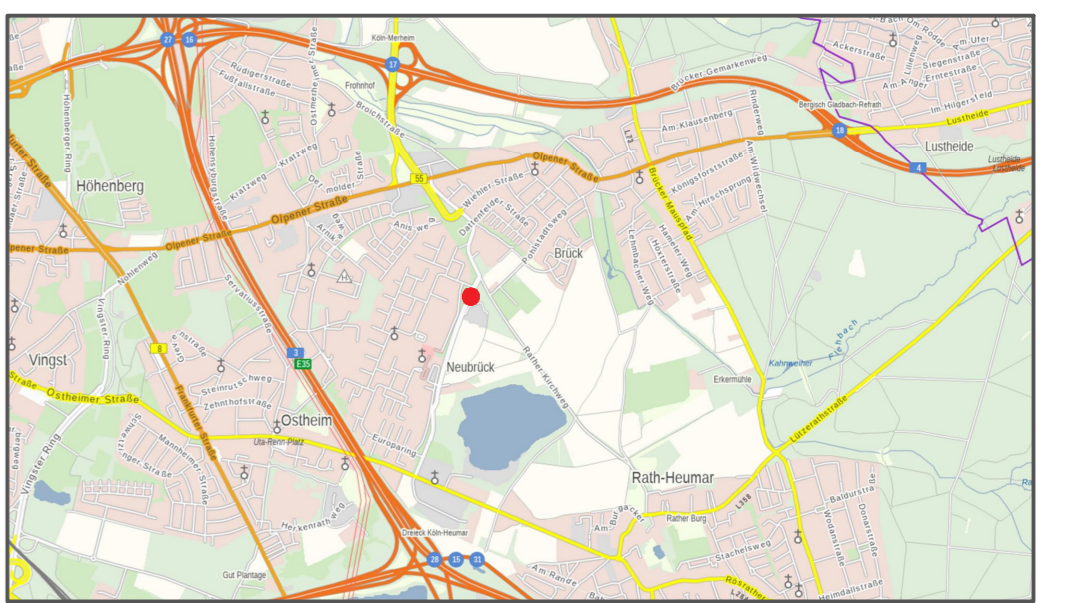
Detail M 1:100 [m]



Pos.	Änderungen	Bearb.	Gez.	Gepr.	Geneh.	Datum

Vermessungstechnische Grundlage im Höhensystem: <input type="checkbox"/> NHN <input type="checkbox"/> NN	Koordinatensystem: <input type="checkbox"/> Gauß-Krüger <input type="checkbox"/> UTM/ ETRS85
Sicherheitsaudit vom:	Sitzung/Gremium:
Auditor/in:	Datum:

Übersichtsplan



Entwurfsplanung

Bezirk/ Stadtteil 8 / Neubrück	Planart Lageplan	Zechner/Datum /18.11.20
Straßenname/ Maßnahme Barrierefreier Haltestellenausbau der Linie 157 Haltestelle Nr.2: Europaring FR Ostheim		geprüft/ Datum /18.11.20
Datum 30.09.2020	Plannummer Anlage 4	EDV-Projekt/Dateiname
Amtsleiter/-in (66)	Abteilungsleiter/-in (664) 29.09.2020	Gruppenleiter/-in (664/5) 28.09.2020
		Sachbearbeiter/-in (664/5) 14.09.2020