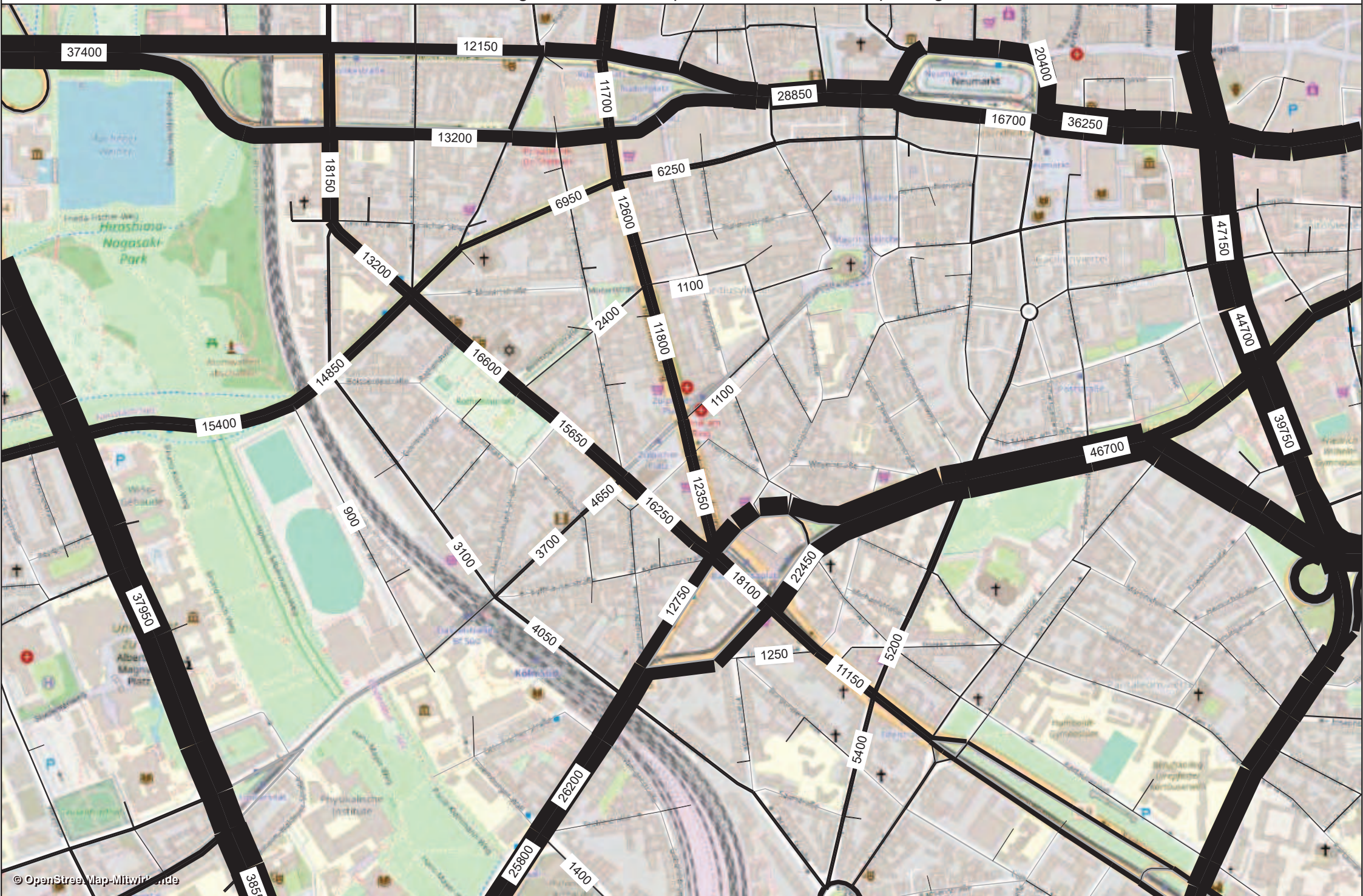


Legende
 Streckenbalken
 Belastung IV [Fzg] (AP)

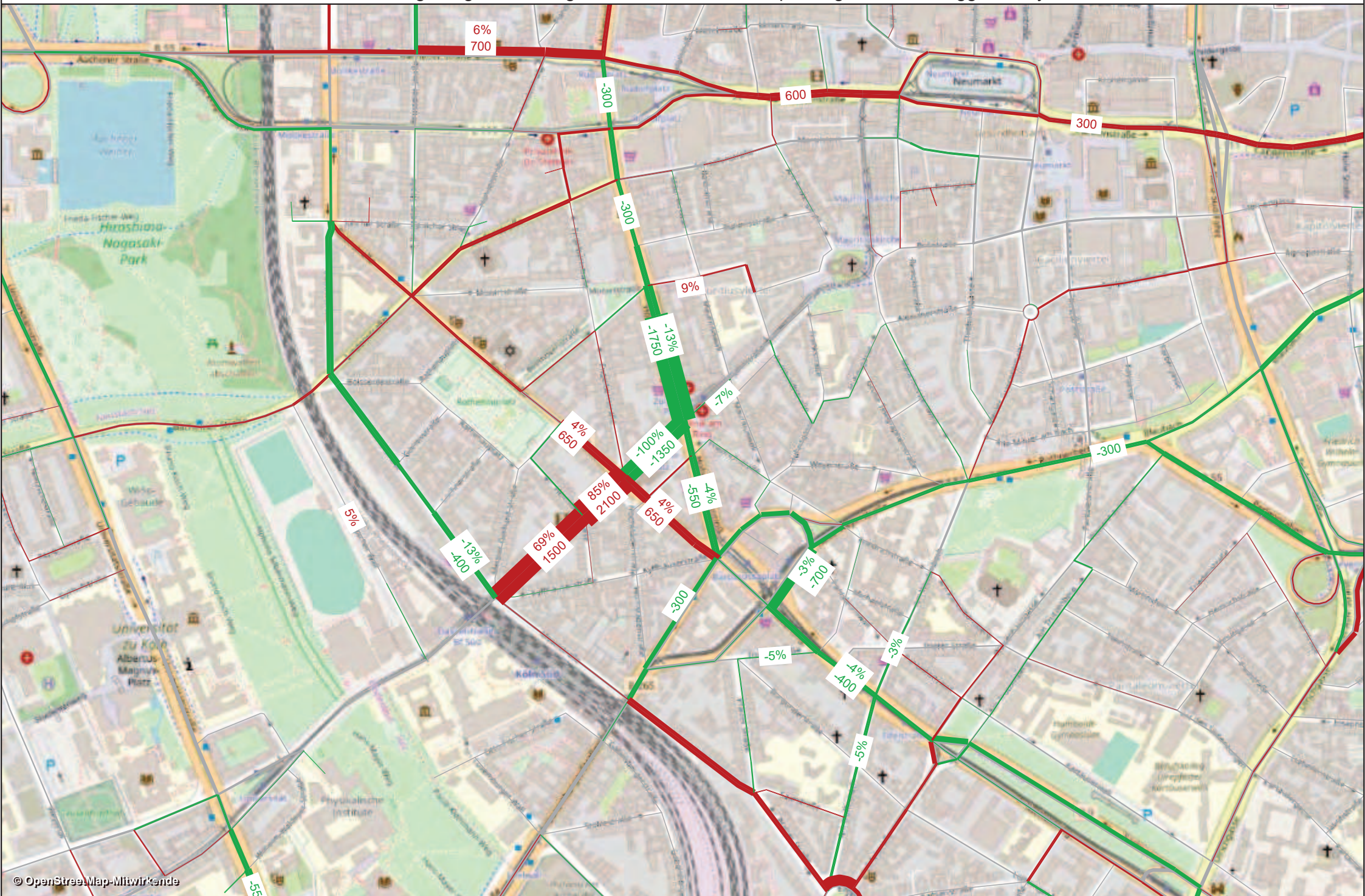
DTVw-Verkehrsbelastungen im Umfeld Zülpicher Platz - Variante Sperrung "Beschluss"



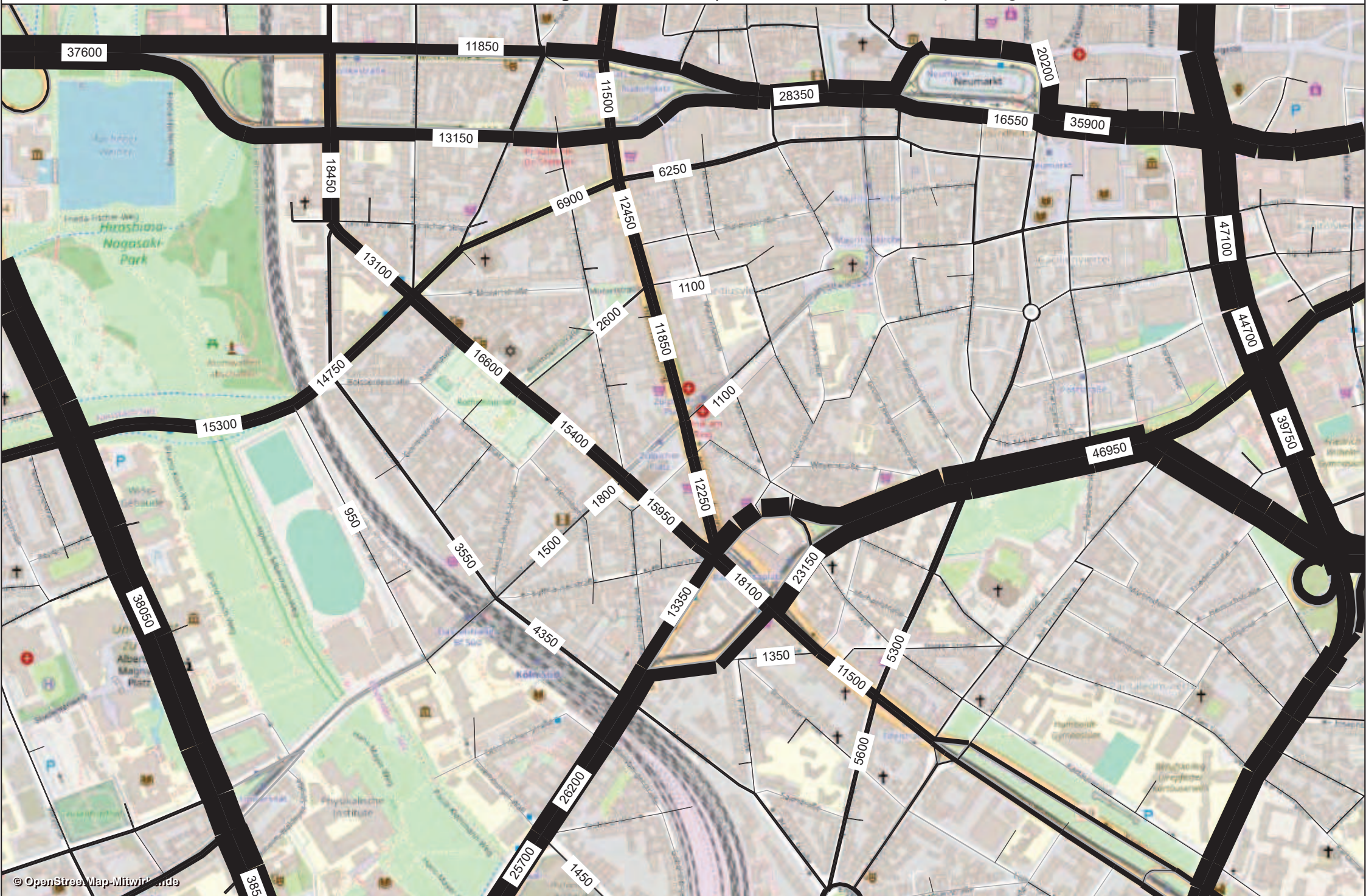
© OpenStreetMap-Mitwirkende

DTVw_Kfz/24h [Mo-Fr]	AMT FÜR STRASSEN UND VERKEHRSTENTWICKLUNG - 661/41	1:7500
erstellt am:05.02.2020	18-TN Zülpicher Platz_Sperrung_Beschluss.ver	Bearb.: MM Hintergrund:OpenStreetMap

Verkehrsverlagerung / Belastungsdifferenzen: Variante Sperrung "Beschluss" ggü. Analyse



DTVw-Verkehrsbelastungen im Umfeld Zülpicher Platz - Variante "Empfehlung"



Verkehrsverlagerung / Belastungsdifferenzen: Variante Sperrung "Empfehlung" ggü. Analyse

