


Öffentlichkeitsbeteiligung für die Umgestaltung der Longericher Hauptstraße im Bereich der geplanten Kindertagesstätte Longericher Hauptstraße 73-75

<https://www.meinungfuer.koeln/dialog/umgestaltung-der-longericher-hauptstrasse-bereich-kita>

FAQ Kontakt Login Newsletter Erstmals anmelden Kontrast anpassen

 **Stadt Köln**

Beteiligungsportal der Stadt Köln

Start Mitmachen Informationen Beteiligung anregen Weitere Beteiligungsangebote Terminkalender

Startseite > Mitmachen > Umgestaltung der Longericher Hauptstraße / Bereich Kita > Umgestaltung der Longericher Hauptstraße / Bereich Kita

Umgestaltung der Longericher Hauptstraße / Bereich Kita

Im Rahmen des Baugenehmigungsverfahrens für das Bauvorhaben "Kita Longericher Hauptstraße 73-75" sind für die Erschließung des Bauvorhabens ergänzende Anpassungsarbeiten im öffentlichen Straßenland erforderlich.

Thema / Handlungsfeld:
Beteiligung ist abgeschlossen

INFORMATIONEN **DIALOGE**

Dauerangebot

Umgestaltung der Longericher Hauptstraße / Bereich Kita

6 Thesen | 14 Bewertungen | 98 Kommentare

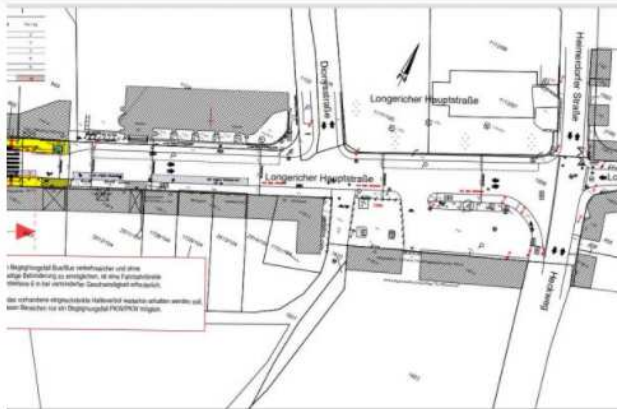
Es wurden fünf verschiedene Varianten planerisch untersucht, die wir Ihnen im Einzelnen vorstellen. Bei den vorgestellten Planungsvarianten handelt es sich um Ideen, welche auf Grundlage des Beteiligungsverfahrens anschließend weiter inhaltlich ausgearbeitet werden.

Vom 10. Mai 2021 bis einschließlich 28. Mai 2021 konnten Sie diese kommentieren und bewerten.

Die Pläne der einzelnen Varianten können Sie als PDF-Dateien herunterladen und bei Bedarf vergrößern. Sie finden die PDF-Dateien unter den jeweiligen Vor- und Nachteilen aus Sicht der Verwaltung.

Einen Überblick über die dargestellten Vor- und Nachteile aus Sicht der Verwaltung finden Sie hier:

[Übersicht der Planungsvarianten](#)



Variante 1: Bushaltestelle gegenüber der Kita Longericher Hauptstraße 73-75

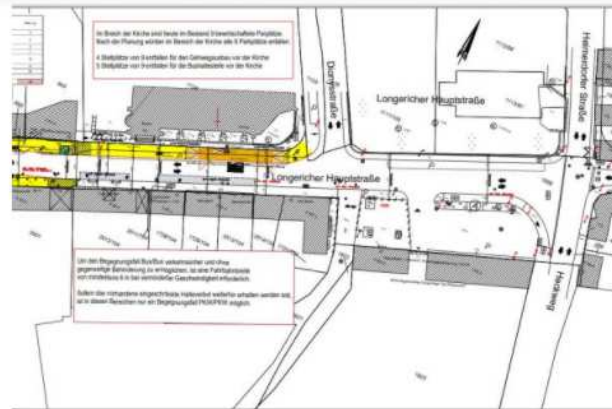
Umgestaltung der Longericher Hauptstraße / Bereich

Kita

30 Kommentare 6

Der südliche Gehweg vor der geplanten Kita und der nördliche Gehweg werden verbreitert, sodass diese den heutigen Ansprüchen der Fußgänger*innen entsprechen.

Weiterlesen



Variante 2a: Bushaltestelle vor Kirche (mit eingeschränktem Haltverbot)

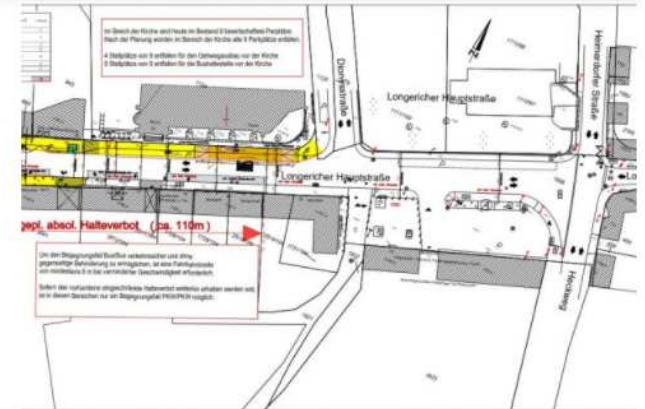
Umgestaltung der Longericher Hauptstraße / Bereich

Kita

1 Kommentar 2

Der südliche Gehweg vor der geplanten Kita und der nördliche Gehweg werden verbreitert, sodass diese den heutigen Ansprüchen der Fußgänger*innen entsprechen.

Weiterlesen



Variante 2b: Bushaltestelle vor Kirche (mit absolutem Haltverbot)

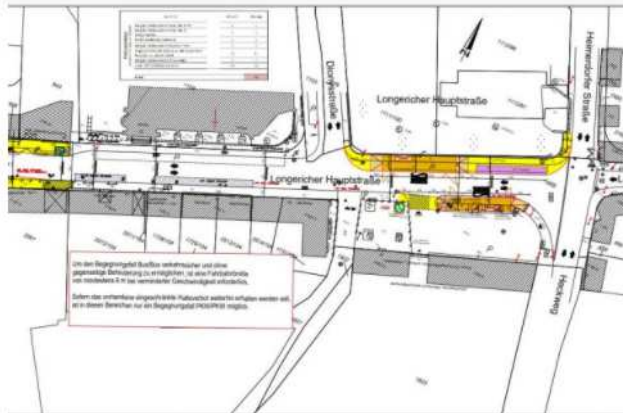
Umgestaltung der Longericher Hauptstraße / Bereich

Kita

3 Kommentare 1

Diese Variante unterscheidet sich zu der Variante 2a dahingehend, dass durchgehend die Fahrbahnbreite der Longericher Hauptstraße auf 6 Meter bemessen wird. Dadurch können sich Linienbusse verkehrssicher begegnen.

Weiterlesen



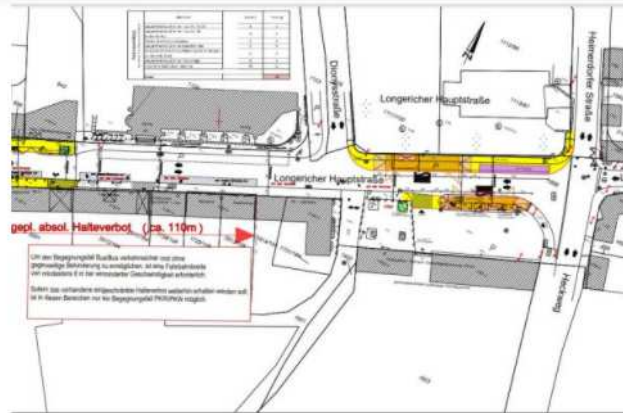
Variante 3a: Bushaltestelle vor Kriegerplatz (mit eingeschränktem Haltverbot)

Umgestaltung der Longenicher Hauptstraße / Bereich Kita

8 Kommentare 0

Der südliche Gehweg vor der geplanten Kita und der nördliche Gehweg werden verbreitert, sodass diese den heutigen Ansprüchen der Fußgänger*innen entsprechen.

Weiterlesen




Variante 3b: Bushaltestelle vor Kriegerplatz (mit absolutem Haltverbot)

Umgestaltung der Longenicher Hauptstraße / Bereich Kita

9 Kommentare 1

Diese Variante unterscheidet sich zur der Variante 3a dahingehend, dass durchgehend die Fahrbahnbreite der Longenicher Hauptstraße mit 6 Metern bemessen wird, damit sich Linienbusse verkehrssicher begegnen können.

Weiterlesen



Sonstige Anregungen

Umgestaltung der Longenicher Hauptstraße / Bereich Kita

47 Kommentare 4

Hier können Sie generelle Anregungen und Fragen platzieren.

Was muss Ihrer Meinung nach noch berücksichtigt werden?

Haben Sie noch weitere Fragen oder Hinweise?

Wir freuen uns von Ihnen zu lesen!

Weiterlesen