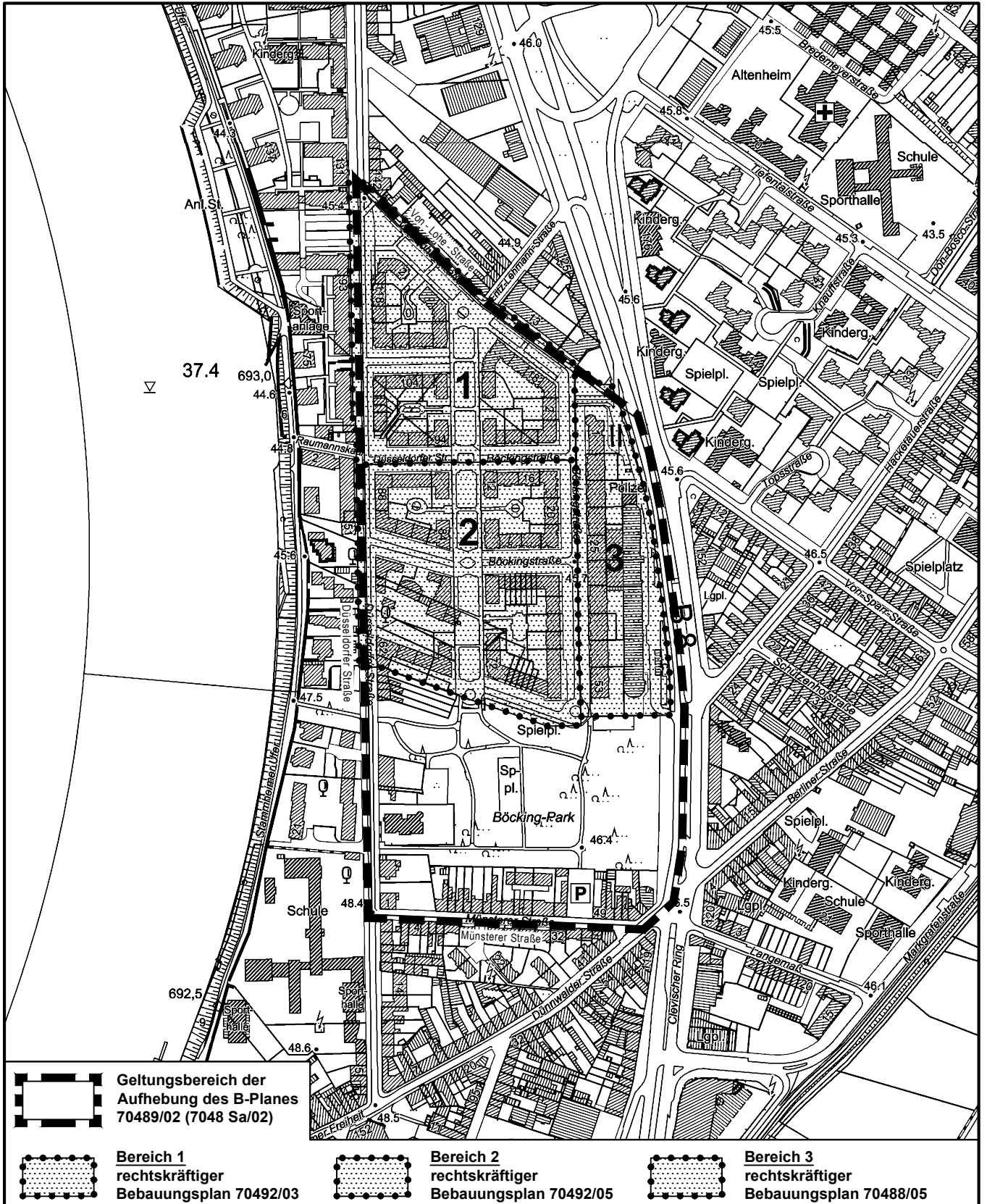
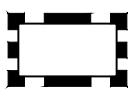



## Aufhebung des Bebauungsplanes 70489/02 (7048 Sa/02)

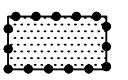
# Münsterer Straße


## in Köln - Mülheim



 **Geltungsbereich der Aufhebung des B-Planes 70489/02 (7048 Sa/02)**

 **Bereich 1 rechtskräftiger Bebauungsplan 70492/03**

 **Bereich 2 rechtskräftiger Bebauungsplan 70492/05**

 **Bereich 3 rechtskräftiger Bebauungsplan 70488/05**

**Maßstab 1 : 5 000**



Planwirkungsbereich der Vorlage zur Orientierung von Mitgliedern des Rates, der Ausschüsse und der Bezirksvertretungen, die wegen Befangenheit an den Beratungen zu diesem Tagesordnungspunkt nicht teilnehmen dürfen.