




Anlage 3
Oberirdische Großflächen

		Koordinaten		Standortbezeichnung
Kategorie	Aufbaudatum	Länge	Breite	
3.1.3 oberirdische Großflächen	15.10.2001	6,844103	50,938221	Aachener Str./Brauweiler Weg
3.1.3 oberirdische Großflächen	15.10.2001	6,844103	50,938221	Aachener Str./Brauweiler Weg
3.1.3 oberirdische Großflächen	01.02.2012	6,912765	50,936959	Aachener Str./Oskar-Jäger-Str.
3.1.3 oberirdische Großflächen	01.01.1996	6,87358	50,937768	Aachener Str./Peter-Gunther-Weg
3.1.3 oberirdische Großflächen	02.01.2018	6,829339	50,938339	Aachener Str./Schulstr./Pl. 1
3.1.3 oberirdische Großflächen	02.01.2018	6,829339	50,938339	Aachener Str./Schulstr./Pl. 1
3.1.3 oberirdische Großflächen	02.01.2018	6,829339	50,938339	Aachener Str./Schulstr./Pl. 2
3.1.3 oberirdische Großflächen	02.01.2018	6,829339	50,938339	Aachener Str./Schulstr./Pl. 2
3.1.3 oberirdische Großflächen	02.01.2018	6,829339	50,938339	Aachener Str./Schulstr./Pl. 3
3.1.3 oberirdische Großflächen	02.01.2018	6,829339	50,938339	Aachener Str./Schulstr./Pl. 3
3.1.3 oberirdische Großflächen	03.09.2011	6,906621	50,955536	Alpener Str./Venloer Str.
3.1.3 oberirdische Großflächen	30.01.2009	6,94157	50,917083	Am Vorgebirgstor/Pohligstr.
3.1.3 oberirdische Großflächen	30.01.2009	6,94157	50,917083	Am Vorgebirgstor/Pohligstr.
3.1.3 oberirdische Großflächen	16.07.2003	6,968955	50,970619	Amsterdamer Str. sew. hinter Hochbahn
3.1.3 oberirdische Großflächen	05.06.2008	6,96893	50,971062	Amsterdamer Str. vor Hochbahn sew.
3.1.3 oberirdische Großflächen	05.06.2008	6,96893	50,971062	Amsterdamer Str. vor Hochbahn sew.
3.1.3 oberirdische Großflächen	20.07.2007	6,969265	50,971205	Amsterdamer Str.(KVB Brückenbauwerk)
3.1.3 oberirdische Großflächen	20.07.2007	6,969265	50,971205	Amsterdamer Str.(KVB Brückenbauwerk)
3.1.3 oberirdische Großflächen	16.07.2003	6,983135	50,963645	An der Schanz / Boltensternstr.
3.1.3 oberirdische Großflächen	16.07.2003	6,983135	50,963645	An der Schanz / Boltensternstr.
3.1.3 oberirdische Großflächen	27.05.2001	6,986767	50,964901	An der Schanz/Slabyst. 1.Sto.
3.1.3 oberirdische Großflächen	07.07.2008	6,986767	50,964901	An der Schanz/Slabyst. 1.Sto.
3.1.3 oberirdische Großflächen	27.05.2001	6,986767	50,964901	An der Schanz/Slabyst. 1.Sto.
3.1.3 oberirdische Großflächen	30.05.2008	6,986767	50,964901	An der Schanz/Slabyst. Pl. 2
3.1.3 oberirdische Großflächen	02.01.2018	6,912021	50,965301	Äußere Kanalstr./Iltisstr.
3.1.3 oberirdische Großflächen	02.01.2018	6,912021	50,965301	Äußere Kanalstr./Iltisstr.
3.1.3 oberirdische Großflächen	10.04.2009	6,96811	50,98214	Autobahnabfahrt geg. Niehler Damm
3.1.3 oberirdische Großflächen	10.04.2009	6,96811	50,98214	Autobahnabfahrt geg. Niehler Damm
3.1.3 oberirdische Großflächen	02.04.2017	7,024005	50,965242	Berg.-Gladb.-Str./Gronauer Str.
3.1.3 oberirdische Großflächen	02.04.2017	7,024005	50,965242	Berg.-Gladb.-Str./Gronauer Str.
3.1.3 oberirdische Großflächen	09.07.2008	7,012822	50,962952	Berg.-Gladb.-Str./Keupstr.
3.1.3 oberirdische Großflächen	09.07.2008	7,012822	50,962952	Berg.-Gladb.-Str./Keupstr.
3.1.3 oberirdische Großflächen	02.04.2017	7,021368	50,964758	Berg.-Gladb.-Str./Mülheimer Ring
3.1.3 oberirdische Großflächen	02.04.2017	7,021368	50,964758	Berg.-Gladb.-Str./Mülheimer Ring
3.1.3 oberirdische Großflächen	02.04.2017	7,021368	50,964758	Berg.-Gladb.-Str./Mülheimer Ring
3.1.3 oberirdische Großflächen	02.01.2018	7,062251	50,97568	Berg.-Gladb.-Str.geg.Dellbrücker Mauspfad
3.1.3 oberirdische Großflächen	02.01.2018	7,062251	50,97568	Berg.-Gladb.-Str.geg.Dellbrücker Mauspfad
3.1.3 oberirdische Großflächen	02.01.2018	7,062251	50,97568	Berg.-Gladb.-Str.geg.Dellbrücker Mauspfad
3.1.3 oberirdische Großflächen	29.10.2003	7,0220052	50,96501283	Berg.-Gladbacher-Str. geg. 186 li.
3.1.3 oberirdische Großflächen	29.10.2003	7,02214114	50,96497	Berg.-Gladbacher-Str. geg. 186 re.
3.1.3 oberirdische Großflächen	05.02.2004	7,031595	50,990555	Berliner Str. saw/Brücke/vor Pumpwerk -quer-
3.1.3 oberirdische Großflächen	02.11.1998	7,02433	50,981693	Berliner Str./Am Flachsroster Weg
3.1.3 oberirdische Großflächen	02.11.1998	7,02433	50,981693	Berliner Str./Am Flachsroster Weg
3.1.3 oberirdische Großflächen	02.05.1995	6,976539	50,971631	Boltensternstr. geg. Flemingstr. Brücke
3.1.3 oberirdische Großflächen	02.05.1995	6,976539	50,971631	Boltensternstr. geg. Flemingstr. Brücke
3.1.3 oberirdische Großflächen	02.05.1995	6,976539	50,971631	Boltensternstr. geg. Flemingstr. Brücke
3.1.3 oberirdische Großflächen	25.11.1998	6,976233	50,97214	Boltensternstr. neb. 201/GEW
3.1.3 oberirdische Großflächen	25.11.1998	6,976233	50,97214	Boltensternstr. neb. 201/GEW
3.1.3 oberirdische Großflächen	25.11.1998	6,976233	50,97214	Boltensternstr. neb. 201/GEW
3.1.3 oberirdische Großflächen	13.07.2004	6,973823	50,97543	Boltensternstr. sew. v. Friedr.-Karl-Str.
3.1.3 oberirdische Großflächen	13.07.2004	6,973823	50,97543	Boltensternstr. sew. v. Friedr.-Karl-Str. 2.Sto
3.1.3 oberirdische Großflächen	01.01.1996	6,954702	50,99589	Bremerhavener Str. geg. Emdener Str.
3.1.3 oberirdische Großflächen	08.10.1994	6,954702	50,99589	Bremerhavener Str. geg. Emdener Str.
3.1.3 oberirdische Großflächen	14.03.2009	7,002559	50,979821	Clevischer Ring/Manforter Str.
3.1.3 oberirdische Großflächen	14.03.2009	7,002559	50,979821	Clevischer Ring/Manforter Str.
3.1.3 oberirdische Großflächen	18.07.2003	7,055854	50,891442	Deutzer Weg/Steinstr.
3.1.3 oberirdische Großflächen	22.07.2004	6,979295	50,937291	Deutz-Kalker-Str./Kölnarena
3.1.3 oberirdische Großflächen	21.12.2007	6,982839	50,944481	Deutz-Mülheimer Str./Messekreisel neb.Gate C
3.1.3 oberirdische Großflächen	22.02.2006	6,982839	50,944481	Deutz-Mülheimer Straße / Messekreisel 2.STO
3.1.3 oberirdische Großflächen	22.02.2006	6,982839	50,944481	Deutz-Mülheimer Straße/Messekreisel 1.STO
3.1.3 oberirdische Großflächen	16.07.2010	6,980204	50,940977	Deutz-Mülheimer-Str. nb. 10
3.1.3 oberirdische Großflächen	16.07.2010	6,980204	50,940977	Deutz-Mülheimer-Str. nb. 10
3.1.3 oberirdische Großflächen	18.10.2000	6,916185	50,950183	Ehrenfeldgürtel sew. quer/Venloer Str.
3.1.3 oberirdische Großflächen	18.10.2000	6,916185	50,950183	Ehrenfeldgürtel sew. quer/Venloer Str.
3.1.3 oberirdische Großflächen	30.01.2002	6,933889	50,964526	Escher Str./Parkgürtel
3.1.3 oberirdische Großflächen	30.01.2002	6,933889	50,964526	Escher Str./Parkgürtel
3.1.3 oberirdische Großflächen	23.07.2004	7,077192	50,897334	Frankfurter Str. geg. 655
3.1.3 oberirdische Großflächen	20.07.2004	7,027516	50,943086	Frankfurter Str. sew. hinter Höhenb.-Ring
3.1.3 oberirdische Großflächen	20.07.2004	7,027691	50,9428	Frankfurter Str. sew. vor Höhenb.-Ring


Anlage 3
Oberirdische Großflächen

		Koordinaten Länge	Koordinaten Breite	Standortbezeichnung
3.1.3 oberirdische Großflächen	22.07.2003	7,027919	50,942725	Frankfurter Str./Höhenberger Str.
3.1.3 oberirdische Großflächen	24.07.2004	7,033245	50,938614	Frankfurter Str./Nohlenweg
3.1.3 oberirdische Großflächen	22.09.2011	7,03175	50,939763	Frankfurter Str./Schleuter Str.
3.1.3 oberirdische Großflächen	23.07.2004	7,073583	50,899318	Frankfurter Str./Theodor-Heuss-Str.
3.1.3 oberirdische Großflächen	13.07.2004	6,956783	50,974147	Friedr.-Karl-Str./Niehler Kirchweg
3.1.3 oberirdische Großflächen	13.07.2004	6,956783	50,974147	Friedr.-Karl-Str./Niehler Kirchweg
3.1.3 oberirdische Großflächen	02.09.2020	6,959798	50,974217	Friedr.-Karl-Str./Niehler Str.
3.1.3 oberirdische Großflächen	13.07.2004	6,968384	50,974257	Friedr.-Karl-Str./Ri.Amsterd.Str.geg.Eing.DuMont S
3.1.3 oberirdische Großflächen	13.07.2004	6,968384	50,974257	Friedr.-Karl-Str.saw./Ri.Amsterd.Str.geg.Einf.DuMo
3.1.3 oberirdische Großflächen	02.01.2018	6,992345	50,935682	Gießener Str. saw./Deutzer Ring
3.1.3 oberirdische Großflächen	02.01.2018	6,992345	50,935682	Gießener Str. saw./Deutzer Ring
3.1.3 oberirdische Großflächen	30.06.2003	6,989984	50,897197	Hauptstr./Brücke BAB/Jachthafen
3.1.3 oberirdische Großflächen	02.04.2017	7,004117	50,984887	Höhenhauser Ring/KVB-Wendeh. Haslacher Weg
3.1.3 oberirdische Großflächen	02.04.2017	7,004117	50,984887	Höhenhauser Ring/KVB-Wendeh. Haslacher Weg
3.1.3 oberirdische Großflächen	02.04.2017	7,004117	50,984887	Höhenhauser Ring/KVB-Wendeh. Haslacher Weg
3.1.3 oberirdische Großflächen	02.07.1997	6,938991	50,956527	Hornstr./Innere Kanalstr.
3.1.3 oberirdische Großflächen	02.07.1997	6,938991	50,956527	Hornstr./Innere Kanalstr.
3.1.3 oberirdische Großflächen	02.01.2018	6,937759	50,957593	Hornstr./Liebigstr.
3.1.3 oberirdische Großflächen	02.01.2018	6,937759	50,957593	Hornstr./Liebigstr.
3.1.3 oberirdische Großflächen	14.03.2013	6,957043	50,950244	HST Ebertplatz/Ausg. Eigelstein/Pl. 1
3.1.3 oberirdische Großflächen	14.03.2013	6,957043	50,950244	HST Ebertplatz/Ausg. Eigelstein/Pl. 2
3.1.3 oberirdische Großflächen	14.03.2013	6,957043	50,950244	HST Ebertplatz/Ausg. Eigelstein/Pl. 2
3.1.3 oberirdische Großflächen	14.03.2013	6,957043	50,950244	HST Ebertplatz/Ausg. Eigenstein/Pl. 3
3.1.3 oberirdische Großflächen	14.03.2013	6,957043	50,950244	HST Ebertplatz/Ausg. Neusser Str.
3.1.3 oberirdische Großflächen	26.09.2008	6,891115	50,977556	Hugo-Eckener-Str./Matthias-Brüggen-Str./Pl.1
3.1.3 oberirdische Großflächen	26.09.2008	6,891115	50,977556	Hugo-Eckener-Str./Matthias-Brüggen-Str./Pl.1
3.1.3 oberirdische Großflächen	15.07.2004	6,871686	50,976335	Hugo-Eckener-Str./Militäringstr.
3.1.3 oberirdische Großflächen	15.07.2004	6,871686	50,976335	Hugo-Eckener-Str./Militäringstr.
3.1.3 oberirdische Großflächen	15.07.2004	6,912021	50,965301	Ittisstr./Äußere Kanalstr.
3.1.3 oberirdische Großflächen	10.01.2013	6,948044	50,954747	Innere Kanalstr. geg. Escher Str.
3.1.3 oberirdische Großflächen	28.08.1984	6,94822659	50,95477238	Innere Kanalstr. geg. Escher Str.
3.1.3 oberirdische Großflächen	28.08.1984	6,94822659	50,95477238	Innere Kanalstr. geg. Escher Str.
3.1.3 oberirdische Großflächen	18.07.2000	6,94822659	50,95477238	Innere Kanalstr. geg. Escher Str.
3.1.3 oberirdische Großflächen	09.09.2011	6,928461	50,94498	Innere Kanalstr. saw./Venloer Str.
3.1.3 oberirdische Großflächen	09.09.2011	6,928461	50,94498	Innere Kanalstr. saw./Venloer Str.
3.1.3 oberirdische Großflächen	14.07.2004	6,938952	50,953561	Innere Kanalstr./Gleisdreieck
3.1.3 oberirdische Großflächen	08.01.2013	6,94985	50,955522	Innere Kanalstr./Krefelder Str.
3.1.3 oberirdische Großflächen	14.07.2004	6,932025	50,948318	Innere Kanalstr./Subbelrather Str. saw.
3.1.3 oberirdische Großflächen	14.07.2004	6,940976	50,953835	Innere Kanalstr.saw. zw. Hornstr./Escher Str.
3.1.3 oberirdische Großflächen	14.07.2004	6,940976	50,953835	Innere Kanalstr.v.Ufg./Hornstr.
3.1.3 oberirdische Großflächen	10.01.2013	6,949085	50,955194	Innere Kanalstr.zw.Krefelder Str.u.Escher Str.
3.1.3 oberirdische Großflächen	02.01.2018	6,95507	51,019437	Ivenschofweg/Emdener Str.
3.1.3 oberirdische Großflächen	02.01.2018	6,95507	51,019437	Ivenschofweg/Emdener Str.
3.1.3 oberirdische Großflächen	02.12.2020	6,955598	50,929724	Kleine Spitzengasse/Nord-Süd-F./Abf.Severinsbr.
3.1.3 oberirdische Großflächen	30.10.2007	6,955598	50,929724	Kleine Spitzengasse/Nord-Süd-F./Abf.Severinsbr.
3.1.3 oberirdische Großflächen	02.04.2017	6,962602	50,94226	Konrad-Adenauer-Ufer/Trankgasse/Pl. 1
3.1.3 oberirdische Großflächen	02.01.2018	6,962602	50,94226	Konrad-Adenauer-Ufer/Trankgasse/Pl. 1
3.1.3 oberirdische Großflächen	02.04.2017	6,962602	50,94226	Konrad-Adenauer-Ufer/Trankgasse/Pl. 2
3.1.3 oberirdische Großflächen	02.01.2018	6,962602	50,94226	Konrad-Adenauer-Ufer/Trankgasse/Pl. 2
3.1.3 oberirdische Großflächen	28.08.1984	6,94968272	50,95519376	Krefelder Str./Innere Kanalstr.
3.1.3 oberirdische Großflächen	28.08.1984	6,94968272	50,95519376	Krefelder Str./Innere Kanalstr.
3.1.3 oberirdische Großflächen	22.04.2009	6,947838	50,94539	Kyotostr./Gereonsmühlengasse
3.1.3 oberirdische Großflächen	22.04.2009	6,947838	50,94539	Kyotostr./Gereonsmühlengasse
3.1.3 oberirdische Großflächen	30.03.1998	6,89731	51,021151	Liverpooler Platz/City Center
3.1.3 oberirdische Großflächen	01.01.1999	6,939268	50,969495	Longericher Str. geg. Schiefersburger Weg
3.1.3 oberirdische Großflächen	01.01.1999	6,939268	50,969495	Longericher Str. geg. Schiefersburger Weg
3.1.3 oberirdische Großflächen	17.08.2008	6,930909	50,940687	Ludolf-Camphausen-Str./Vogelsanger Str.
3.1.3 oberirdische Großflächen	17.08.2008	6,930909	50,940687	Ludolf-Camphausen-Str./Vogelsanger Str.
3.1.3 oberirdische Großflächen	17.08.2008	6,930909	50,940687	Ludolf-Camphausen-Str./Vogelsanger Str.
3.1.3 oberirdische Großflächen	17.08.2008	6,930909	50,940687	Ludolf-Camphausen-Str./Vogelsanger Str.
3.1.3 oberirdische Großflächen	17.08.2008	6,930909	50,940687	Ludolf-Camphausen-Str./Vogelsanger Str.
3.1.3 oberirdische Großflächen	17.08.2008	6,930909	50,940687	Ludolf-Camphausen-Str./Vogelsanger Str.
3.1.3 oberirdische Großflächen	26.03.2009	6,936535	50,924592	Luxemburger Str. geg. Stauderstr.
3.1.3 oberirdische Großflächen	28.06.2008	6,93743	50,925064	Luxemburger Str./Eifelwall (2)
3.1.3 oberirdische Großflächen	28.06.2008	6,93743	50,925064	Luxemburger Str./Eifelwall (2)
3.1.3 oberirdische Großflächen	25.03.2009	6,936535	50,924592	Luxemburger Str./ggü.Stauderstr.
3.1.3 oberirdische Großflächen	14.07.2004	6,897986	50,947935	Maarweg 152/Widdersdorfer Str.
3.1.3 oberirdische Großflächen	14.07.2004	6,897986	50,947935	Maarweg neb. 152 (GEW) Nh. Widdersdorfer Str.
3.1.3 oberirdische Großflächen	19.05.2010	6,898659	50,941917	Maarweg/Stolberger Str.

Anlage 3
Oberirdische Großflächen

 Köln					
Kategorie	Aufbaudatum	Koordinaten Länge	Koordinaten Breite	Standortbezeichnung	
3.1.3 oberirdische Großflächen	19.05.2010	6,898659	50,941917	Maarweg/Stolberger Str.	
3.1.3 oberirdische Großflächen	21.03.2013	7,007154	50,966817	Markgrafenstr./Keupstr. vor ALDI	
3.1.3 oberirdische Großflächen	20.07.2007	6,96023	50,9107	Marktstr.geg.Einmündung Kierberger Str.	
3.1.3 oberirdische Großflächen	02.04.2017	6,891133	50,977549	Mathias-Brüggen-Str. saw./Hugo-Eckener-Str.	
3.1.3 oberirdische Großflächen	02.04.2017	6,891133	50,977549	Mathias-Brüggen-Str. saw./Hugo-Eckener-Str.	
3.1.3 oberirdische Großflächen	15.05.1997	6,890851	50,970569	Mathias-Brüggen-Str./Mühlenweg Ost	
3.1.3 oberirdische Großflächen	15.05.1997	6,890851	50,970569	Mathias-Brüggen-Str./Mühlenweg Ost	
3.1.3 oberirdische Großflächen	22.06.2001	6,891002	50,969023	Mathias-Brüggen-Str./Ossendorfer Weg	
3.1.3 oberirdische Großflächen	22.06.2001	6,891002	50,969023	Mathias-Brüggen-Str./Ossendorfer Weg	
3.1.3 oberirdische Großflächen	02.11.2012	6,942677	50,969416	Mauenheimer Gürtel/Nähe Merheimer Str. -quer-	
3.1.3 oberirdische Großflächen	02.11.2012	6,942677	50,969416	Mauenheimer Gürtel/Nähe Merheimer Str. -quer-	
3.1.3 oberirdische Großflächen	02.01.2018	6,908154	51,011977	Mercatorstr./Oranjestr. (U-Bahn-Eingang)	
3.1.3 oberirdische Großflächen	02.01.2018	6,908154	51,011977	Mercatorstr./Oranjestr. (U-Bahn-Eingang)	
3.1.3 oberirdische Großflächen	02.01.2018	6,949683	50,958148	Merheimer Platz/Merheimer Str./Zonser Str.	
3.1.3 oberirdische Großflächen	03.10.2010	7,012866	50,962936	Montanusstr./Berg.-Gladbacher Str.	
3.1.3 oberirdische Großflächen	24.08.2006	6,953391	50,934104	Neuköllner Str. / Sternengasse (Ecke)	
3.1.3 oberirdische Großflächen	02.08.2004	6,953391	50,934104	Neuköllner Str./Sternengasse 1.Sto	
3.1.3 oberirdische Großflächen	02.08.2004	6,953391	50,934104	Neuköllner Str./Sternengasse 2.Sto	
3.1.3 oberirdische Großflächen	20.07.2007	6,953994	50,932182	Neuköllner Str.saw vor Blaubach	
3.1.3 oberirdische Großflächen	12.07.2004	6,95197	50,97098	Neusser Str./Mauenheimer Gürtel/saw links -quer-	
3.1.3 oberirdische Großflächen	12.07.2004	6,95197	50,97098	Neusser Str./Mauenheimer Gürtel/saw rechts -quer-	
3.1.3 oberirdische Großflächen	12.07.2004	6,95197	50,97098	Neusser Str./Mauenheimer Gürtel/saw rechts -quer-	
3.1.3 oberirdische Großflächen	02.01.2018	6,95928681	50,96918208	Niehler Str. 194-196 We. li.	
3.1.3 oberirdische Großflächen	02.01.2018	6,95928681	50,96918208	Niehler Str. 194-196 We. li.	
3.1.3 oberirdische Großflächen	02.01.2018	6,95928614	50,9691809	Niehler Str. 194-196 We. re.	
3.1.3 oberirdische Großflächen	02.01.2018	6,95928614	50,9691809	Niehler Str. 194-196 We. re.	
3.1.3 oberirdische Großflächen	22.07.2008	6,957775	50,957793	Niehler Str./Innere Kanalstr.	
3.1.3 oberirdische Großflächen	22.07.2008	6,957775	50,957793	Niehler Str./Innere Kanalstr.	
3.1.3 oberirdische Großflächen	02.01.2018	7,060918	50,944899	Olpener Str. geg. Hans-Schulten-Str.	
3.1.3 oberirdische Großflächen	02.01.2018	7,060918	50,944899	Olpener Str. geg. Hans-Schulten-Str.	
3.1.3 oberirdische Großflächen	16.04.2009	7,063433	50,945388	Olpener Str./Broichstr./Pl. 2	
3.1.3 oberirdische Großflächen	16.04.2009	7,063433	50,945388	Olpener Str./Broichstr./Pl. 2	
3.1.3 oberirdische Großflächen	02.08.2007	7,063433	50,945388	Olpener Str./Broichstr.Pl.1	
3.1.3 oberirdische Großflächen	02.01.2018	7,018714	50,940202	Olpener Str./Oranienstr.	
3.1.3 oberirdische Großflächen	02.01.2018	7,018714	50,940202	Olpener Str./Oranienstr.	
3.1.3 oberirdische Großflächen	29.01.2004	6,97822541	50,93983702	Opladener Str. / Deutz-Mülheimer-Str. 1.Sto	
3.1.3 oberirdische Großflächen	22.07.2004	6,978883	50,939678	Opladener Str. / Deutz-Mülheimer-Str. 2.Sto	
3.1.3 oberirdische Großflächen	22.07.2004	6,978883	50,939678	Opladener Str. / Deutz-Mülheimer-Str. 2.Sto	
3.1.3 oberirdische Großflächen	02.01.2018	7,018714	50,940202	Oranienstr./Olpener Str.	
3.1.3 oberirdische Großflächen	11.11.1996	6,90778	50,945276	Oskar-Jäger-Str. 52/Weinsbergstr.	
3.1.3 oberirdische Großflächen	02.01.2018	6,939111	50,958102	Osterather Str./Liebigstr.	
3.1.3 oberirdische Großflächen	02.01.2018	7,030369	50,931859	Ostheimer Str. geg. 199/Ufg.	
3.1.3 oberirdische Großflächen	02.01.2018	7,030408	50,931638	Ostheimer Str./Vingster Ring	
3.1.3 oberirdische Großflächen	02.01.2018	7,030408	50,931638	Ostheimer Str./Vingster Ring	
3.1.3 oberirdische Großflächen	02.01.2018	7,030408	50,931638	Ostheimer Str./Vingster Ring	
3.1.3 oberirdische Großflächen	23.07.2003	6,981564	50,936498	östl. Zubringer / Eumeniusstr.	
3.1.3 oberirdische Großflächen	07.03.2013	6,981564	50,936498	östl. Zubringer/Eumeniusstr.	
3.1.3 oberirdische Großflächen	07.03.2013	6,981564	50,936498	östl. Zubringer/Eumeniusstr.	
3.1.3 oberirdische Großflächen	14.07.2004	6,927178	50,959369	Parkgürtel/Ausf. BAB/Mittelstreifen	
3.1.3 oberirdische Großflächen	25.07.2008	6,933638	50,964659	Parkgürtel/Escher Str.	
3.1.3 oberirdische Großflächen	25.07.2008	6,933638	50,964659	Parkgürtel/Escher Str.	
3.1.3 oberirdische Großflächen	21.07.2004	6,932895	50,96346	Parkgürtel/Escher Str. saw. (Hochbahn)	
3.1.3 oberirdische Großflächen	21.07.2004	6,932895	50,96346	Parkgürtel/Escher Str. saw. (Hochbahn)	
3.1.3 oberirdische Großflächen	21.07.2004	6,932895	50,96346	Parkgürtel/Escher Str. sew. (Hochbahn)	
3.1.3 oberirdische Großflächen	21.07.2004	6,932895	50,96346	Parkgürtel/Escher Str. sew. (Hochbahn)	
3.1.3 oberirdische Großflächen	24.07.2004	6,943867	50,924096	Pfälzer Str./Eifelplatz	
3.1.3 oberirdische Großflächen	02.08.2004	6,983179	50,944481	Pfälzischer Ring geg. Brügelmannstr.	
3.1.3 oberirdische Großflächen	02.08.2004	6,983179	50,944481	Pfälzischer Ring geg. Brügelmannstr.	
3.1.3 oberirdische Großflächen	03.12.2019	6,98804	50,94556	Pfälzischer Ring/Stadtautobahn	
3.1.3 oberirdische Großflächen	30.06.2004	6,98804	50,94556	Pfälzischer Ring/Stadtautobahn	
3.1.3 oberirdische Großflächen	02.01.2018	6,922445	50,941393	Piusstr. 101 Nh. Weinsbergstr.	
3.1.3 oberirdische Großflächen	01.11.1993	6,954588	50,903958	Raderthalgürtel geg. Eing. DLF	
3.1.3 oberirdische Großflächen	01.02.2002	6,954588	50,903958	Raderthalgürtel geg. Eing. DLF	
3.1.3 oberirdische Großflächen	01.11.1993	6,954588	50,903958	Raderthalgürtel geg. Eing. DLF	
3.1.3 oberirdische Großflächen	02.01.2018	6,94966	50,904117	Raderthalgürtel geg. Leichweg/Pl. 1	
3.1.3 oberirdische Großflächen	02.01.2018	6,94966	50,904117	Raderthalgürtel geg. Leichweg/Pl. 1	
3.1.3 oberirdische Großflächen	02.01.2018	6,94966	50,904117	Raderthalgürtel geg. Leichweg/Pl. 1	
3.1.3 oberirdische Großflächen	02.01.2018	6,94966	50,904117	Raderthalgürtel geg. Leichweg/Pl. 2	
3.1.3 oberirdische Großflächen	14.12.1998	6,955759	50,903726	Raderthalgürtel/Brühler Str. neb. (GEW) I	
3.1.3 oberirdische Großflächen	14.12.1998	6,955759	50,903726	Raderthalgürtel/Brühler Str. neb. (GEW) I	

Anlage 3
Oberirdische Großflächen

 Kategorie	Aufbaudatum	Koordinaten Länge	Koordinaten Breite	Standortbezeichnung
3.1.3 oberirdische Großflächen	14.12.1998	6,955759	50,903726	Raderthalgürtel/Brühler Str. neb. (GEW) I
3.1.3 oberirdische Großflächen	02.01.2018	6,955759	50,903726	Raderthalgürtel/Brühler Str. neb. (GEW) II
3.1.3 oberirdische Großflächen	02.01.2018	6,955759	50,903726	Raderthalgürtel/Brühler Str. neb. (GEW) II
3.1.3 oberirdische Großflächen	02.01.2018	6,955759	50,903726	Raderthalgürtel/Brühler Str. neb. (GEW) II
3.1.3 oberirdische Großflächen	01.12.2003	7,06976495	50,92548326	Rösrather Str. re. neb. 383 li. quer
3.1.3 oberirdische Großflächen	01.12.2003	7,06968083	50,92546457	Rösrather Str. re. neb. 383 re. quer
3.1.3 oberirdische Großflächen	22.07.2003	7,055261	50,928911	Rösrather Str. sew./Brücke
3.1.3 oberirdische Großflächen	05.06.2008	6,967148	50,912523	Schönhauser Str./Koblenzer Str.
3.1.3 oberirdische Großflächen	02.01.2018	6,961078	50,986332	Sebastianstr./Hillesheimer Platz neb. Brücke
3.1.3 oberirdische Großflächen	02.01.2018	6,995907	50,914117	Siegburger Str. 439
3.1.3 oberirdische Großflächen	02.01.2018	6,995907	50,914117	Siegburger Str. 439
3.1.3 oberirdische Großflächen	23.07.2004	6,997535	50,913282	Siegburger Str. 494 -quer-
3.1.3 oberirdische Großflächen	23.07.2003	6,971169	50,932743	Siegburger Str. geg. 111
3.1.3 oberirdische Großflächen	18.08.2012	6,97687	50,92682	Siegburger Str. geg. 195
3.1.3 oberirdische Großflächen	21.11.2007	6,97687	50,92682	Siegburger Str. geg. 197
3.1.3 oberirdische Großflächen	02.01.2018	6,974367	50,928873	Siegburger Str. geg. Cheruskerstr. (1)
3.1.3 oberirdische Großflächen	02.01.2018	6,974367	50,928873	Siegburger Str. geg. Cheruskerstr. (1)
3.1.3 oberirdische Großflächen	03.02.2009	6,971484	50,931843	Siegburger Str. geg. Helenenwall/Troisdorfer Str.
3.1.3 oberirdische Großflächen	03.02.2009	6,971484	50,931843	Siegburger Str. geg. Helenenwall/Troisdorfer Str.
3.1.3 oberirdische Großflächen	05.11.2003	7,00076484	50,9115396	Siegburger Str. li.neb. 522/Ecke Im Wasserfeld
3.1.3 oberirdische Großflächen	05.11.2003	7,00076484	50,9115396	Siegburger Str. li.neb. 522/Ecke Im Wasserfeld
3.1.3 oberirdische Großflächen	05.11.2003	7,00076484	50,9115396	Siegburger Str. li.neb. 522/Ecke Im Wasserfeld
3.1.3 oberirdische Großflächen	21.07.2003	6,986767	50,964901	Slabystr./An der Schanz
3.1.3 oberirdische Großflächen	20.07.2004	6,898659	50,941917	Stolberger Str./Maarweg
3.1.3 oberirdische Großflächen	01.10.2018	6,954795	50,930475	Tel-Aviv/Perlengraben
3.1.3 oberirdische Großflächen	20.04.2004	6,955066	50,930414	Tel-Aviv-Str. geg. Mengelbergstr.
3.1.3 oberirdische Großflächen	14.10.2011	6,955066	50,930414	Tel-Aviv-Str. geg. Mengelbergstr.
3.1.3 oberirdische Großflächen	14.10.2011	6,955066	50,930414	Tel-Aviv-Str. geg. Mengelbergstr.
3.1.3 oberirdische Großflächen	31.05.2008	6,955711	50,927748	Tel-Aviv-Str./Ankerstr.
3.1.3 oberirdische Großflächen	31.05.2008	6,955711	50,927748	Tel-Aviv-Str./Ankerstr.
3.1.3 oberirdische Großflächen	31.05.2008	6,955711	50,927748	Tel-Aviv-Str./Ankerstr.
3.1.3 oberirdische Großflächen	23.07.2004	7,073605	50,899224	Theodor-Heuss-Str./Frankfurter Str.
3.1.3 oberirdische Großflächen	24.07.2004	6,96686	50,922678	Ubierring/Am Bayenturm 1a
3.1.3 oberirdische Großflächen	19.12.2011	6,930488	50,924703	Universitätsstr.geg.Wilh.-Waldeyer-Str.
3.1.3 oberirdische Großflächen	12.09.2012	6,873539	50,968892	Venloer Straße / geg. Seeadlerweg / 1.Sto.
3.1.3 oberirdische Großflächen	02.04.2017	6,873539	50,968892	Venloer Straße / geg. Seeadlerweg / 2.Sto.
3.1.3 oberirdische Großflächen	16.01.2002	7,031475	50,937756	Vingster Ring/Schleuterstr.
3.1.3 oberirdische Großflächen	16.01.2002	7,031475	50,937756	Vingster Ring/Schleuterstr.
3.1.3 oberirdische Großflächen	17.08.2008	6,930909	50,940687	Vogelsanger Str./Ludolf-Camphausen-Str.
3.1.3 oberirdische Großflächen	17.08.2008	6,930909	50,940687	Vogelsanger Str./Ludolf-Camphausen-Str.
3.1.3 oberirdische Großflächen	17.08.2008	6,930909	50,940687	Vogelsanger Str./Ludolf-Camphausen-Str.
3.1.3 oberirdische Großflächen	17.08.2008	6,930909	50,940687	Vogelsanger Str./Ludolf-Camphausen-Str.
3.1.3 oberirdische Großflächen	02.01.2018	6,895745	51,010819	Volkhovener Weg sew./Stallagsweg
3.1.3 oberirdische Großflächen	23.09.2003	6,947319	50,914845	Vorgebirgstr. / Am Vorgebirgstor Pl. 2
3.1.3 oberirdische Großflächen	02.01.2018	6,947319	50,914845	Vorgebirgstr./Am Vorgebirgstor/Pl.1
3.1.3 oberirdische Großflächen	01.02.2002	6,948306	50,916709	Vorgebirgstr.neb.Einf.PP Südstadion
3.1.3 oberirdische Großflächen	01.02.2002	6,948306	50,916709	Vorgebirgstr.neb.Einf.PP Südstadion
3.1.3 oberirdische Großflächen	25.06.2003	6,910285	50,945161	Weinsbergstr./Bahnunterführung Nord/Pl.1
3.1.3 oberirdische Großflächen	25.06.2003	6,910285	50,945161	Weinsbergstr./Bahnunterführung Nord/Pl.2
3.1.3 oberirdische Großflächen	01.06.2004	6,912809	50,945	Weinsbergstr./Melatengürtel
3.1.3 oberirdische Großflächen	06.11.2010	6,922445	50,941393	Weinsbergstr./Piusstr. 101
3.1.3 oberirdische Großflächen	06.11.2010	6,922445	50,941393	Weinsbergstr./Piusstr. 101
3.1.3 oberirdische Großflächen	14.07.2004	6,897975	50,946019	Widdersdorfer Str./Maarweg
3.1.3 oberirdische Großflächen	18.08.2004	6,928321	50,924519	Zülpicher Str./Gymnicher Str.