

Dienststelle	Art der Abstimmung	Unterschrift	Datum
KVB	Buskap		27.01.2021
662/1	StVO-Anordnung		08.02.2021

Legende

Bestand

Baum	Rückbau vorhandener Anlagen	Lichtsignalanlage	Gebäude
Verkehrs- und Hinweisschilder	Bestandshöhe	Stromkasten Verteilerkasten	Fahrgastunterstand
Werbeanlagen/ Anschlagssäule	Telefonzelle	Kanaldeckel	Grünland
Beleuchtungsanlagen	Sinkkasten Einlauf	Gasschieber	Baumschutzbügel
Poller, Mast, Fahnenstange	Schächte	Abfallbehälter, Briefkasten	Findling
		Parkautomat	

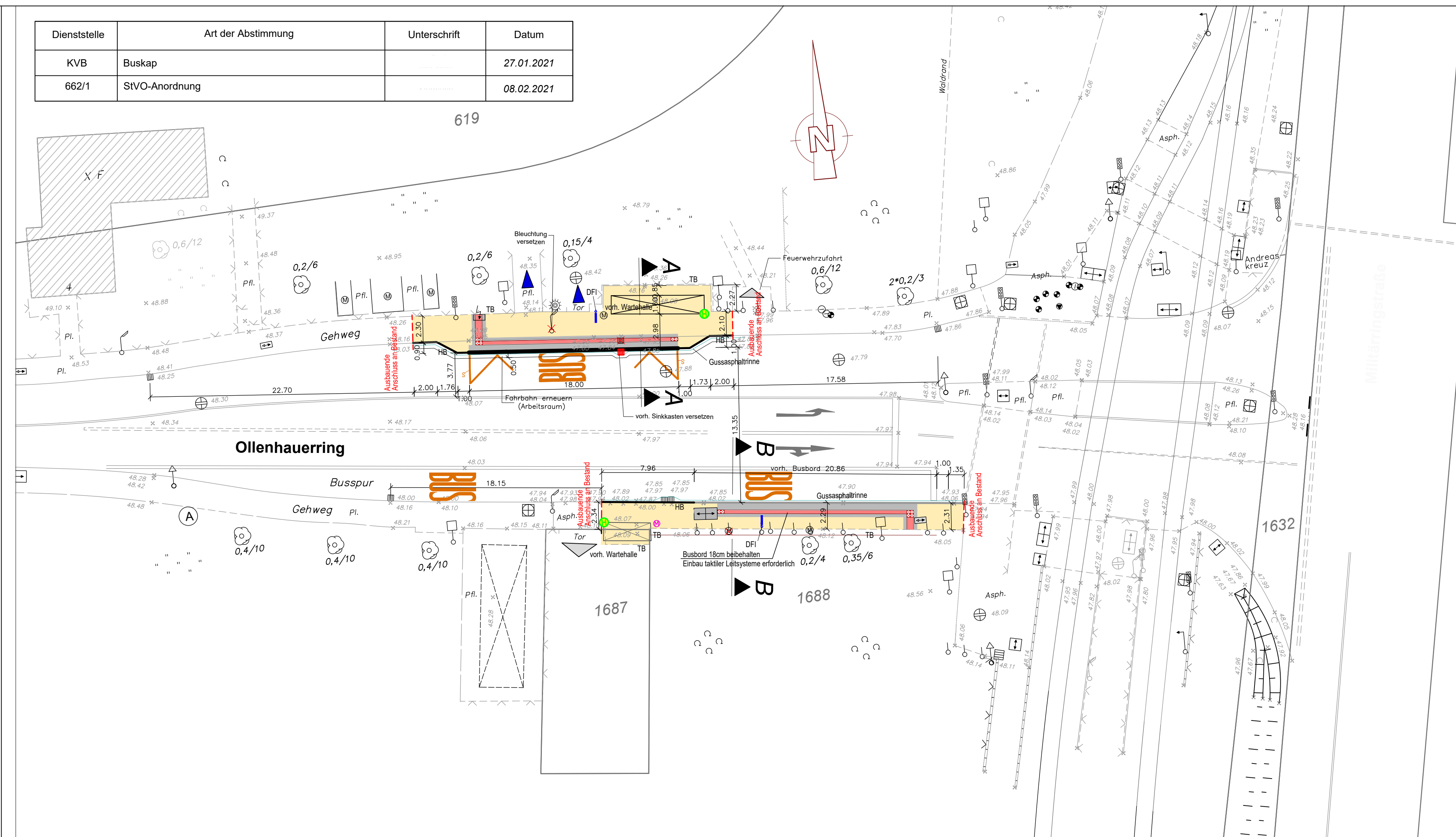
Hochbord/ Tiefbord	Schmalstrich-Markierungen	Katastergrenzen
Rundbord/ Materialwechsel	Breitstrich-Markierungen	Zaun

Planung

Strassenbegrenzungslinie gem. B-Plan	Hochbord 12/15/25	Materialwechsel
Grundstücksgrenze privat/ öffentlich	Rundbord 15/22	Schmalstrich-Markierungen
Zaun	Tiefbord 8/20	Breitstrich-Markierungen
Achse	W-Stab	Basamentstein/ Läuferstein
Gussasphaltrinne	Winkelstein 30/22/8	
	Flachbord 10/20/25	

Asphalt / Gussasphalt	Betonsteinflechter 30/30 altgraphit oder gleichwertig	Gem. Geh- und Radweg Betonsteinplatten 30/30 altgraphit oder gleichwertig
Betonsteinplatten 40/40 grau	Betonsteinflechter 10/20 anthrazit	baulicher Radweg Betonsteinplatten 30/15 rot
Betonsteinplatten 30/30 altgraphit oder gleichwertig	Gehwegüberfahrt (mit LKW) Betonsteinflechter 10/20/10 altgraphit oder gleichwertig	Rotmarkierung auf der Fahrbahn Radfahrfurt
Betonsteinplatten 30/15 altgraphit oder gleichwertig	Mosaikpflaster Grauwacke	Grünfläche/ Baumbeet
Betonsteinplatten 30/15 anthrazit	Geländeankauffläche	Taktile Elemente Rippenplatte 30/30
Buskap Betonsteinplatten 30/30/8 altgraphit oder gleichwertig	Geländeverkauffläche	Taktile Elemente Noppenplatte 30/30

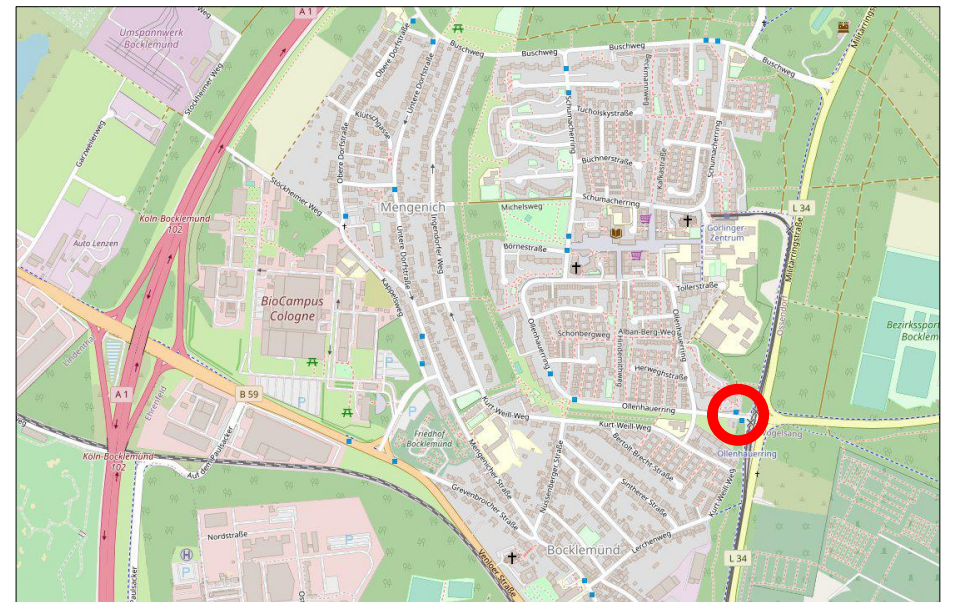
Baum	Findling	Abfallbehälter	Abfallcontainer
Bank	Poller / Absperrpfosten	Standort für LSA und Mast	Sinkkasten
Straßenbeleuchtung	Fahrradständer	fußläufiger Hauseingang	Baumschutzbügel
Standort für VZ-Pfosten		Ein- und Ausfahrt KFZ	





Pos.	Änderungen	Bearb.	Gez.	Gepr.	Genehm.	Datum
A						
B						
C						
D						
E						

Vermessungstechnische Grundlage im Höhensystem: <input checked="" type="checkbox"/> NHN <input type="checkbox"/> NHN	Koordinatensystem: <input checked="" type="checkbox"/> Gauß-Krüger <input type="checkbox"/> UTM/ETSR85
Sicherheitsaudit vom:	Sitzung/Gremium:
Auditor/in:	Datum:

Übersichtsplan



Entwurfsplanung

			
Bezirk/Stadteil 4 / Bocklemünd	Planart Lageplan	Sachbearbeiter/ Datum / 15.01.2021	
Straßenname/Maßnahme Barrierefreier Haltestellenausbau der Linie 127 Ollenhauerring		Zeichner/ Datum / 15.01.2021	
		Maßstab 1:250	
Datum 15.01.2021	Plannummer Anlage 2	EDV-Projekt/Dateiname L127_RVK_Ollenhauerring_LP	
Amtsleiter/-in (66)	Abteilungsleiter/-in (664)	Gruppenleiter/-in (664/5)	Sachbearbeiter/-in (664/5)
-- / 02.03.2021	/ 02.03.2021 / 25.01.2021