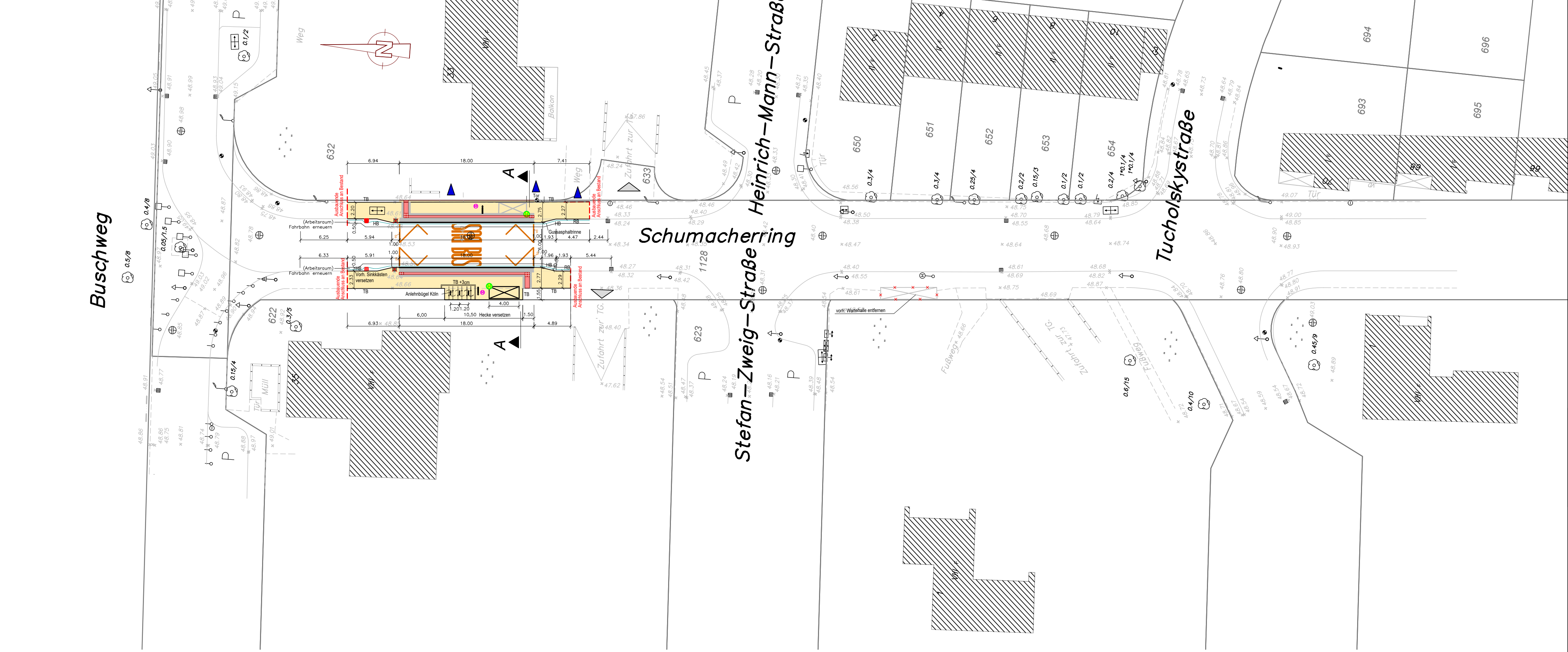


Dienststelle	Art der Abstimmung	Unterschrift	Datum
KVB	Buskap		27.01.2021
662/1	StVO-Anordnung		08.02.2021



Legende

Bestand			
Baum	Rückbau vorhandener Anlagen	Lichtsignalanlage	Gebäude
Verkehrs- und Hinweisschilder	Bestandshöhe	Stromkasten Verteilerkasten	Fahrtgastunterstand
Werbeanlagen/ Anschlagssäule	Telefonzelle	Kanaldeckel Entlüftungsdeckel	Grünland
Beleuchtungsanlagen	Sinkkasten Einlauf	Gasschieber Wasserschieber, Hydrant	Baumschutzbügel
Poller, Mast, Fahnenstange	Schächte	Abfallbehälter, Briefkasten	Findling
		Parkautomat	

Planung			
Straßenbegrenzungslinie gem. B-Plan	Hochbord 12/15/25	Materialwechsel	
Grundstücksgrenze privat/öffentlich	Rundbord 15/22	Schmalstrich-Markierungen	
Zaun	Tiefbord 8/20	Breitstrich-Markierungen	
Achse	Winkelstein 30/22/8	Basamentstein/Läuferstein	
Gussasphalttrinne	Flachbord 10/20/25		

Asphalt /Gussasphalt	Betonsteinpflaster 30/30 altgraphit oder gleichwertig	Gem. Geh- und Radweg Betonsteinplatten 30/30 altgraphit oder gleichwertig
Betonsteinplatten 40/40 grau	Betonsteinpflaster 10/20 anthrazit	baulicher Radweg Betonsteinplatten 30/15 rot
Betonsteinplatten 30/30 altgraphit oder gleichwertig	Gehwegüberfahrt (mit LKW) Betonsteinpflaster 10/20/10 altgraphit oder gleichwertig	Rotmarkierung auf der Fahrbahn Radfahrfurt
Betonsteinplatten 30/15 altgraphit oder gleichwertig	Mosaikpflaster Grauwacke	Grünfläche/ Baumbet
Betonsteinplatten 30/15 anthrazit	Geländekauflfläche	Taktile Elemente Rippenplatte 30/30
Buskap Betonsteinplatten 30/30/8 altgraphit oder gleichwertig	Geländeverkauflfläche	Taktile Elemente Noppenplatte 30/30

Baum	Findling	Abfallbehälter	Abfallcontainer
Bank	Poller / Absperpfosten	Standort für LSA und Mast	Sinkkasten
Straßenbeleuchtung	Fahrradständer	fußläufiger Hauseingang	Baumschutzbügel
Standort für VZ-Posten		Ein- und Ausfahrt KFZ	


Pos.	Änderungen	Bearb.	Gez.	Gepr.	Genehm.	Datum
A						
B						
C						
D						
E						

Vermessungstechnische Grundlage im Höhensystem: <input checked="" type="checkbox"/> NHN <input type="checkbox"/> NNH	Koordinatensystem: <input checked="" type="checkbox"/> Gauß-Krüger <input type="checkbox"/> UTM/ETSR85
Sicherheitsaudit vom:	Sitzung/Gremium:
Auditor/in:	Datum:


Übersichtsplan



Entwurfsplanung



Stadt Köln



Regionalverkehr Köln GmbH

Bezirk/Stadtteil 4 / Bocklemünd	Planart Lageplan	Sachbearbeiter/ Datum / 15.01.2021
Straßenname/Maßnahme Barrierefreier Haltestellenausbau der Linie 127 Heinrich-Mann-Straße		Zeichner/ Datum / 15.01.2021
		Maßstab 1:250
Datum 15.01.2021	Plannummer Anlage 4	EDV-Projekt/Dateiname L127_RVK_Heinrich_Mann_Str_LP
Amtsleiter/-in (66)	Abteilungsleiter/-in (664) / 02.03.2021	Gruppenleiter/-in (664/5) / 02.03.2021 Sachbearbeiter/-in (664/5) / 25.01.2021