










LEGENDE


(Naturraum 1 - Moränen- und Terrassenlandschaften auf basenarmen Substraten)

Biotope - Bestand

-  **AK62** Kiefernforste mit starkem Baumholz oder Mittelwald, (vorallem in den Randbereichen mit Müll und Unrat gestörte Bereiche)
-  **AT** Schlagfluren, BW 14
-  **EA31** Artenarme Fettwiese (im Waldrandbereich), BW 12
-  **HY1** Wege- und Platzflächen, versiegelt, BW 0

Sonstige Planzeichen

-  Grenze Betrachtungsbereich - Vorhabengebiet
-  Bestehende Zufahrt zum Grundstück
-  Baumstandorte (GPS-Aufmaß Vorhabenträger, Sep. 2021)
-  Versorgungsstandorte (z.T. schon angelegt)
-  **L27** Landschaftsschutzgebiet L 27 'Dellbrücker Wald, vorgelagerte Freiräume und verbindende Grünbereiche' - flächendeckend



Freies Ortskartell Dünnwald e.V.	
LANDSCHAFTSPFLERISCHE KURZAUSSAGE ERRICHTUNG ZELTPLATZ AM WALDFREIBAD DÜNNWALD	
BESTANDS- UND KONFLIKTPLAN	
Maßstab: 1 : 400 Plan Nr.: 1	Datum: 03. März 2022 Bearbeitet: A. Homann
Rietmann Beratende Ingenieure PartG mbB FREIRAUM + LANDSCHAFTSPLANUNG SIEGBURGER STR. 243 A, 53639 KÖNIGSWINTER - UTHWEILER TEL. 0 22 44 / 91 26 26, FAX. 91 26 27 info@buero-rietmann.de www.buero-rietmann.de	

Plangrundlage: "Datenlizenz Deutschland - Zero" (<https://govdata.de/dl-de/zero-2-0>)

Diese Zeichnung und die darin enthaltenen Daten sind Eigentum der Rietmann Beratende Ingenieure PartG mbB. Kein Teil dieser Zeichnung darf in irgendeiner Form (Druck, Fotokopie, Mikrofilm oder einem anderen Verfahren) ohne schriftliche Genehmigung der o. g. PartG mbB reproduziert, an Dritte weitergegeben oder unter Verwendung elektronischer Systeme verarbeitet, vervielfältigt oder verbreitet werden.

Copyright 2022 ©