







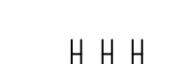
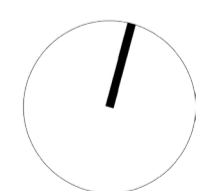


LEGENDE

-  Baumbeete, bepflanzt
-  Vorhandenes Großpflaster
-  Wassergebundene Wegedecke mit dunkler Basaltplit-Abstreuerung
-  52,5 Meter einzeliges Läuferband aus Naturstein in Betonschulter
-  Bänke mit Rückenlehne
-  Bank-Tisch Kombination
-  Bücherschrank
-  Mülleimer mit Hundekotthälter (Typ Köln)
-  Fahrradabstellanlagen

Dienststelle	Art der Abstimmung	Unterschrift	Datum	
664	Straßenplanung*	Frau Dietz	03.03.22	
664/3	Straßenplanung	Herr Claußen	02.03.22	
665	Straßenbau	Herr Lachmann	21.01.22	
66	AL Straßen- und Verkehrsentwicklung*	Herr Harzendorf	03.03.22	
671	Stadtgrün	Herr Dr. Bauer	06.01.22	
Pos.	Änderung	Bearb.	Gez.	Datum
	Absenkung der Bordsteine an der nordöstlichen Platzseite vor Haus Naumannstraße 7 auf Wunsch von 664/3			26.01.22

*mit Anmerkung/ Anregung 66/ 664: Die vier Bänke auf die gepflasterte Fläche setzen, nicht auf den wassergebundenen Weg



Stadt Köln
 Dez. VI, Stadtentwicklung, Planen, Bauen und Wirtschaft - Stadtplanungsamt

Beim - Stadtteil Köln - Riehl	Planart Entwurf	Maßstab 1:100
Projektname Umgestaltung Naumannplatz Förderung der Aufenthaltsqualität		Blattgröße 420x594
Datum 03.12.2021	Stand E - LP3	Bearbeiter 420x594
Abstimmung (E1) gez. Frau Herr 15.12.2021	Abstimmung (E12) gez. Herr Wolff 13.12.2021	Abstimmung (E12) gez. Herr Schwark 06.12.2021
Sachbearbeitung (E12) gez. Frau Rauchschwalbe, Frau Mäurer		