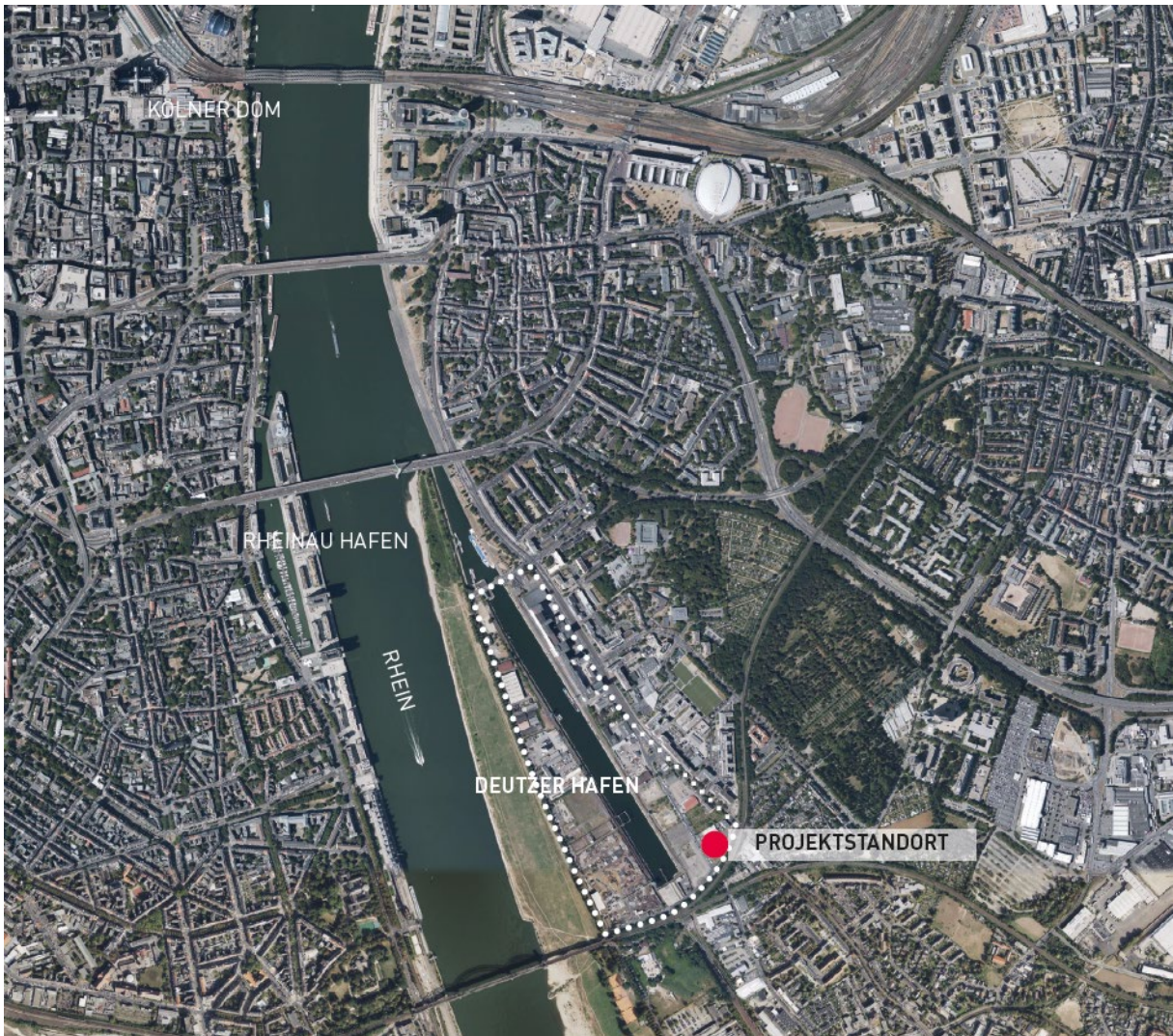


# Anlage 1

## Plangrundlagen Wettbewerb EnergyHub, Deutzer Hafen

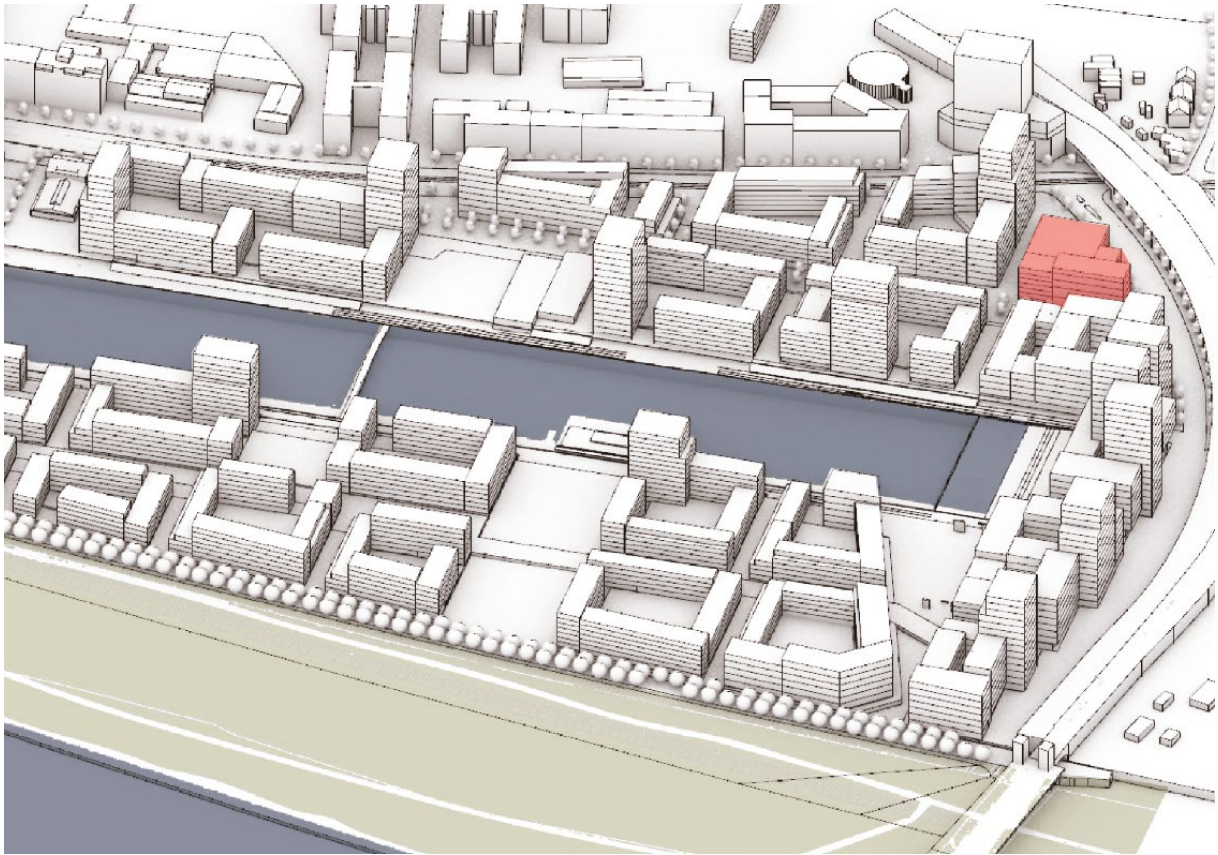


Luftbild: Geplanter Standort EnergyHub (Baufeld Ost 04)

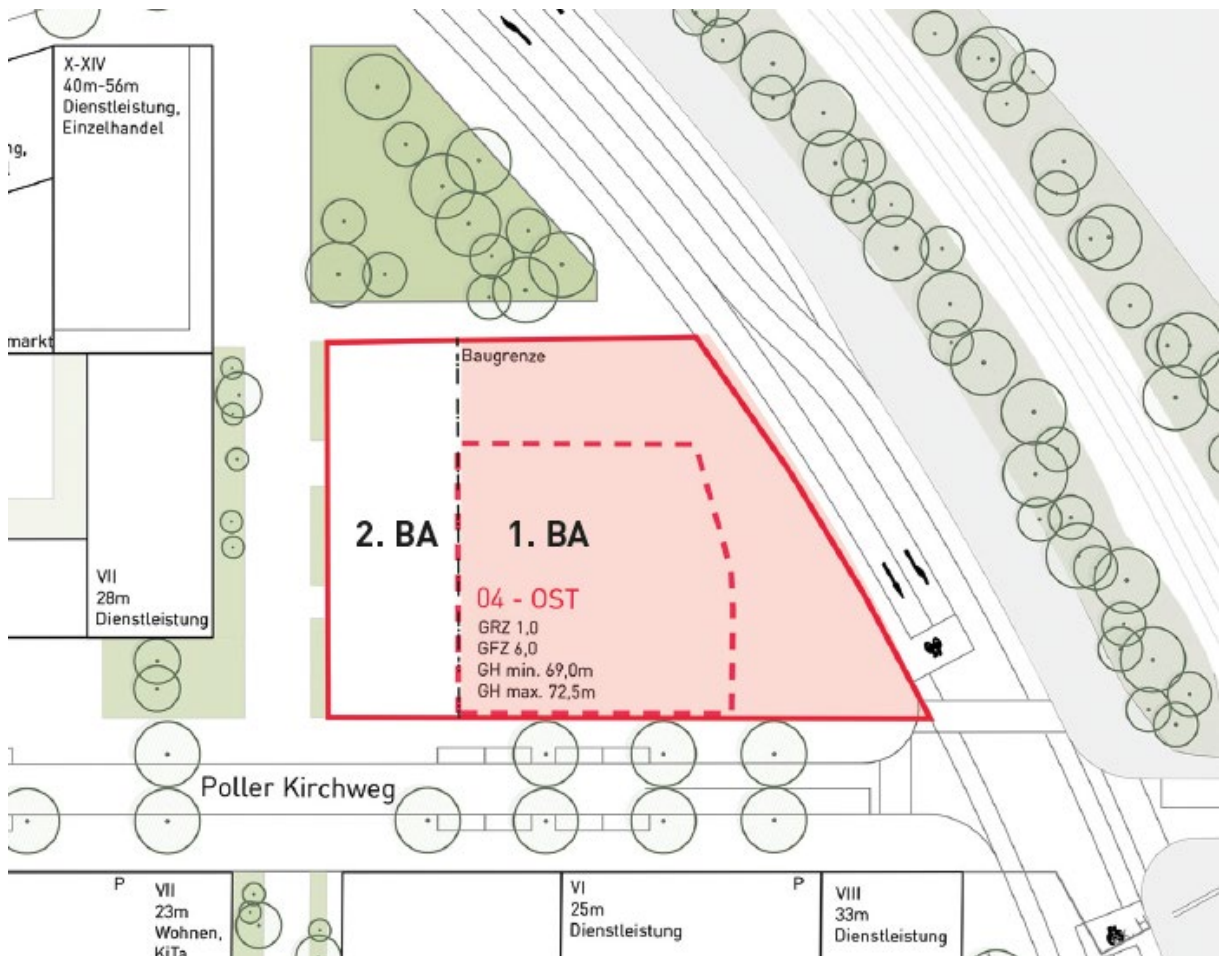


Integrierter Plan Deutzer Hafen: Geplanter Standort EnergyHub (Baufeld Ost 04)





3D-Modell Deutzer Hafen (Ausschnitt): Mögliche Kubatur EnergyHub



Plangebiet EnergyHub, Baufeld Ost 04 mit Bereich für 1. und 2. Bauabschnitt