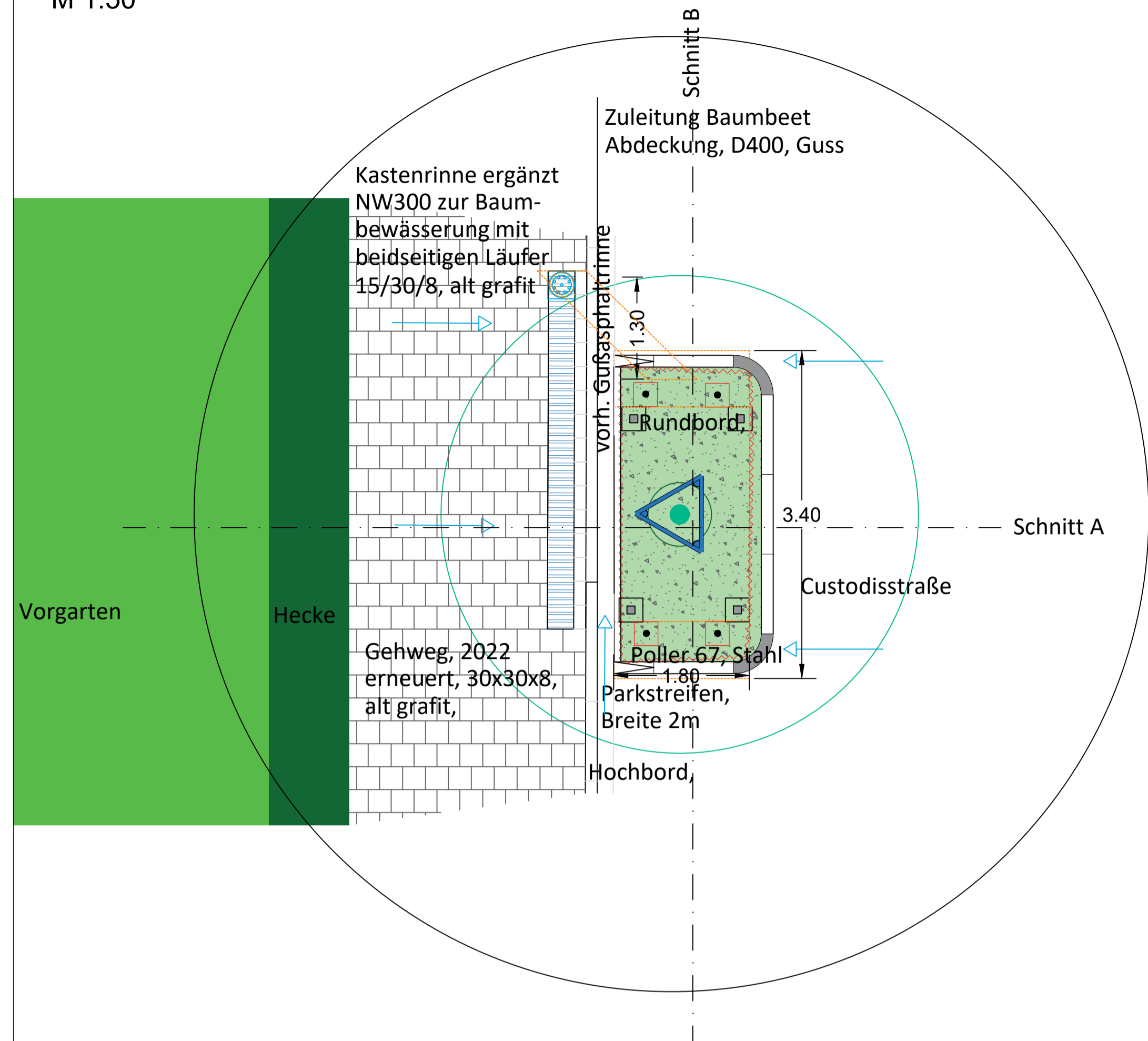
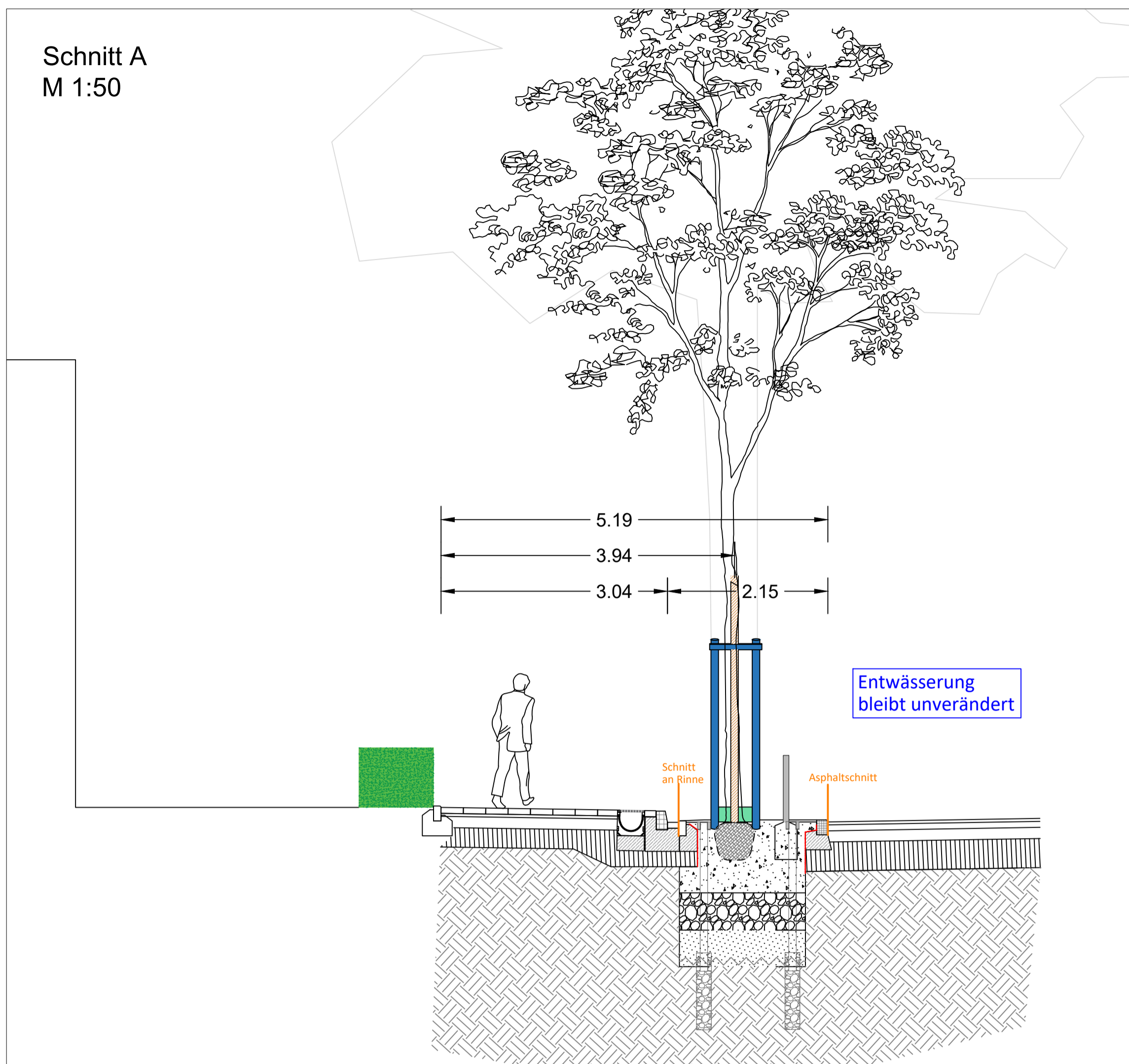


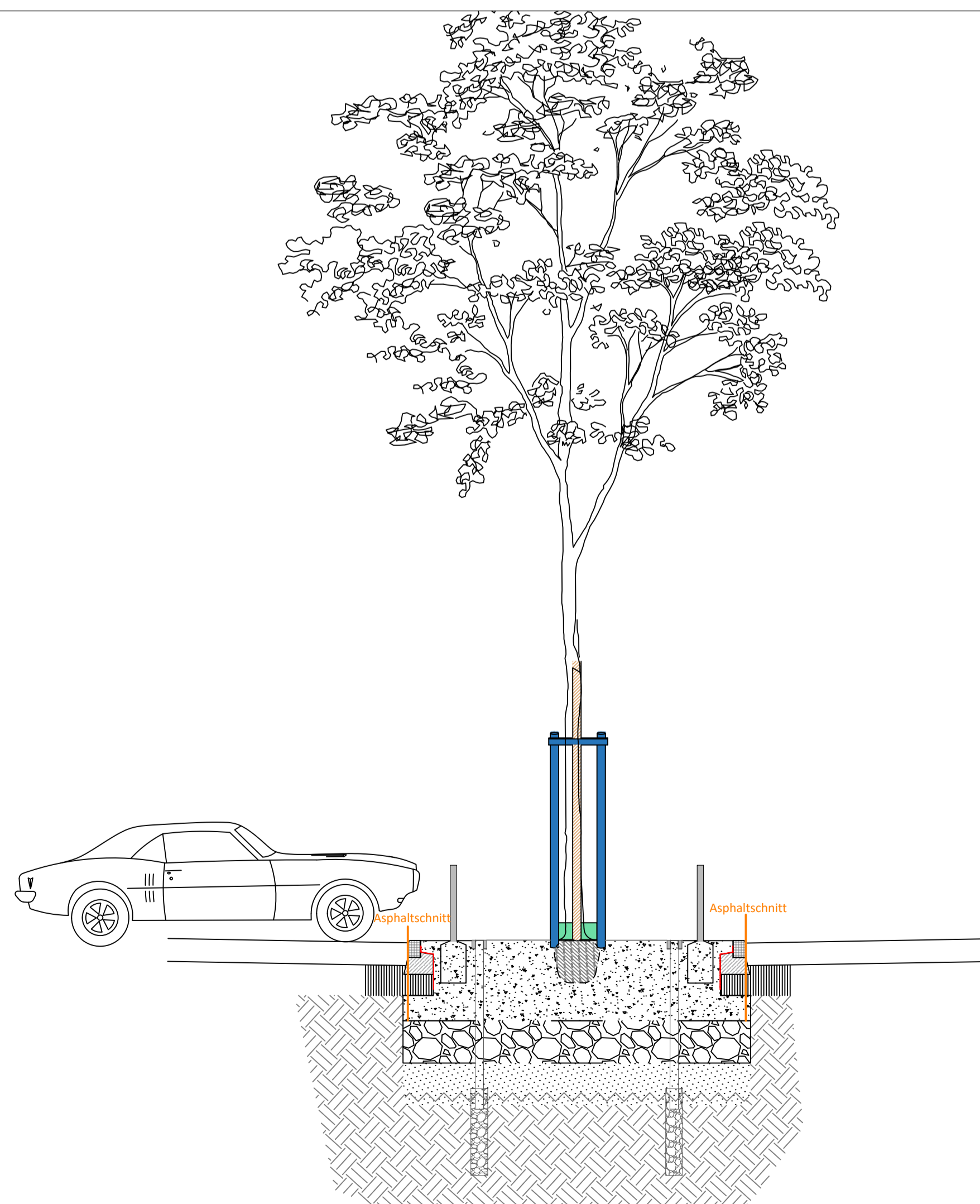
Grundriss
M 1:50



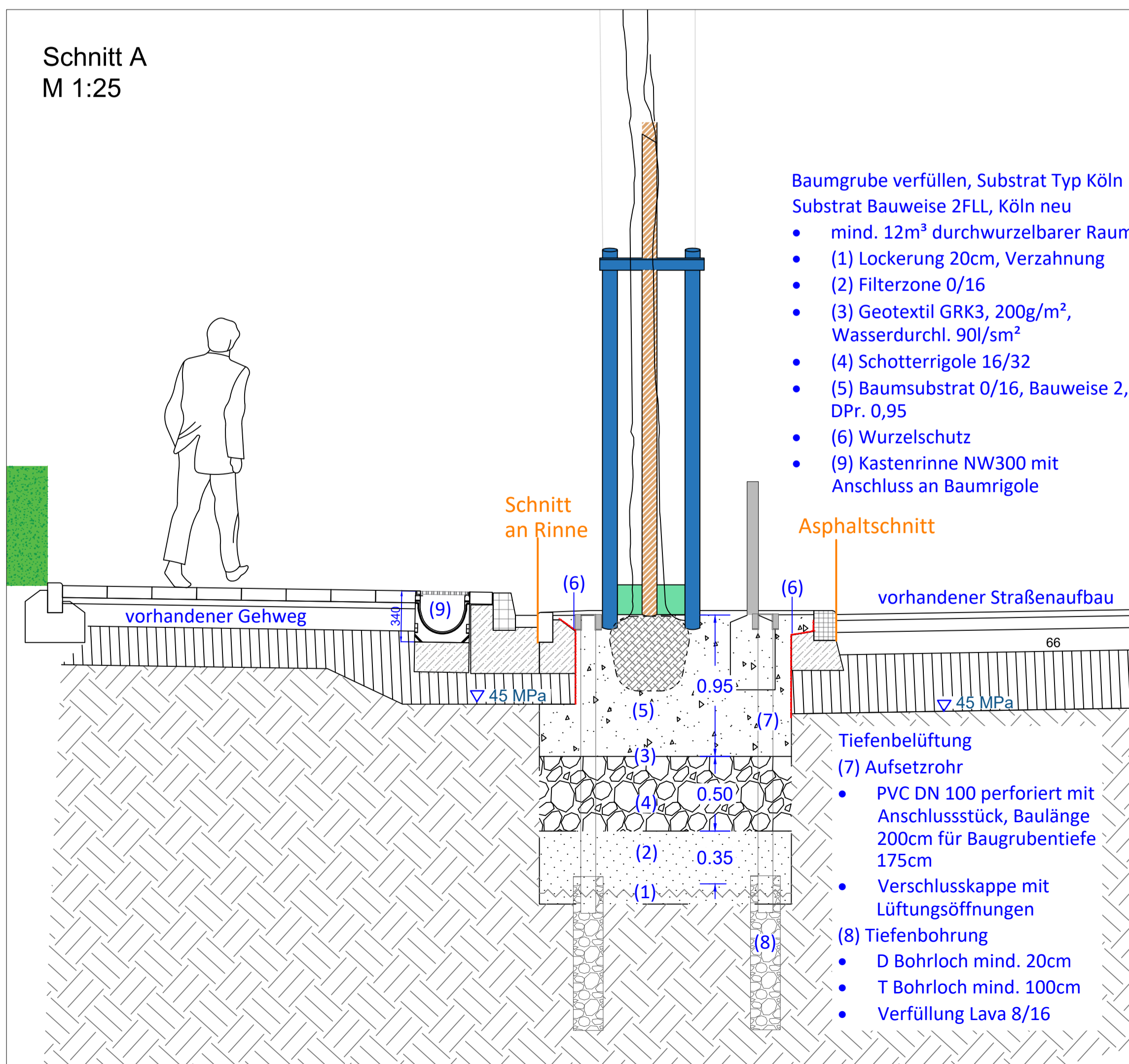
Schnitt A
M 1:50



Schnitt B
M 1:50



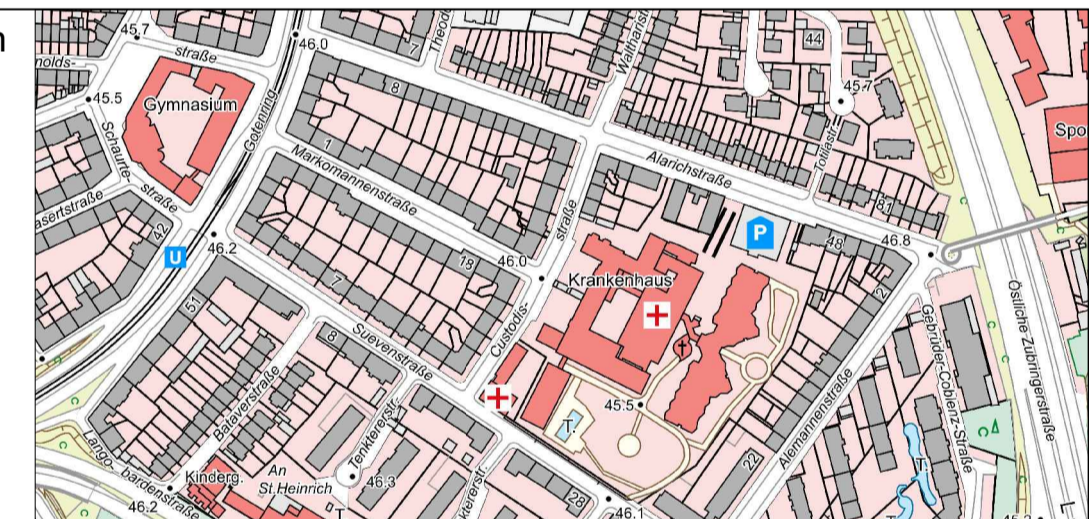
Schnitt A
M 1:25



Planänderungsliste

Index	Änderung	Datum	Name
D			
C			
B			
A			
0			

Übersichtsplan



Bauherr

Stadt Köln - Die Oberbürgermeisterin
Amt für Landschaftspflege und Grünflächen
Willy-Brandt-Platz 2
50679 Köln



Projekt

"Wasser muss zum Baum"
Aktenzeichen 20.60.08-061

Planinhalt

Detaildarstellung, Grundriss, Schnitte

664

Baubereich	Maßstab	bearbeitet
Custodisstraße, Deutz	1:25/1:50	Luchterhandt
Leistungsphase	Datum Index	Höhenbezug
3	06.12.2022	NHN
Plannummer	Index	Format
		A1

Freigabe Amt	664	665	66	68
Datum/Unterschrift	gez. Dietz, 15.11.2022	gez. Lachmann, 02.01.2023	—	—

Freigabe

Amt für Landschaftspflege und Grünflächen

gez. Dr. Bauer,
07.12.2022